












KARTA OPASNOSTI OD POPLAVA PO VJEROJATNOSTI POPLAVLJIVANJA

-  državna granica
-  granica vodnih područja
-  nasipi
-  granica PPZRP
-  područje izvan PPZRP
-  velika vjerojatnost pojavljivanja
-  srednja vjerojatnost pojavljivanja
-  mala vjerojatnost pojavljivanja
-  Topografska karta

IZVORI PODATAKA:

Poplavne površine: Hrvatske vode
 Hidrološki podaci: Državni hidrometeorološki zavod
 Topografske karte: Državna geodetska uprava

