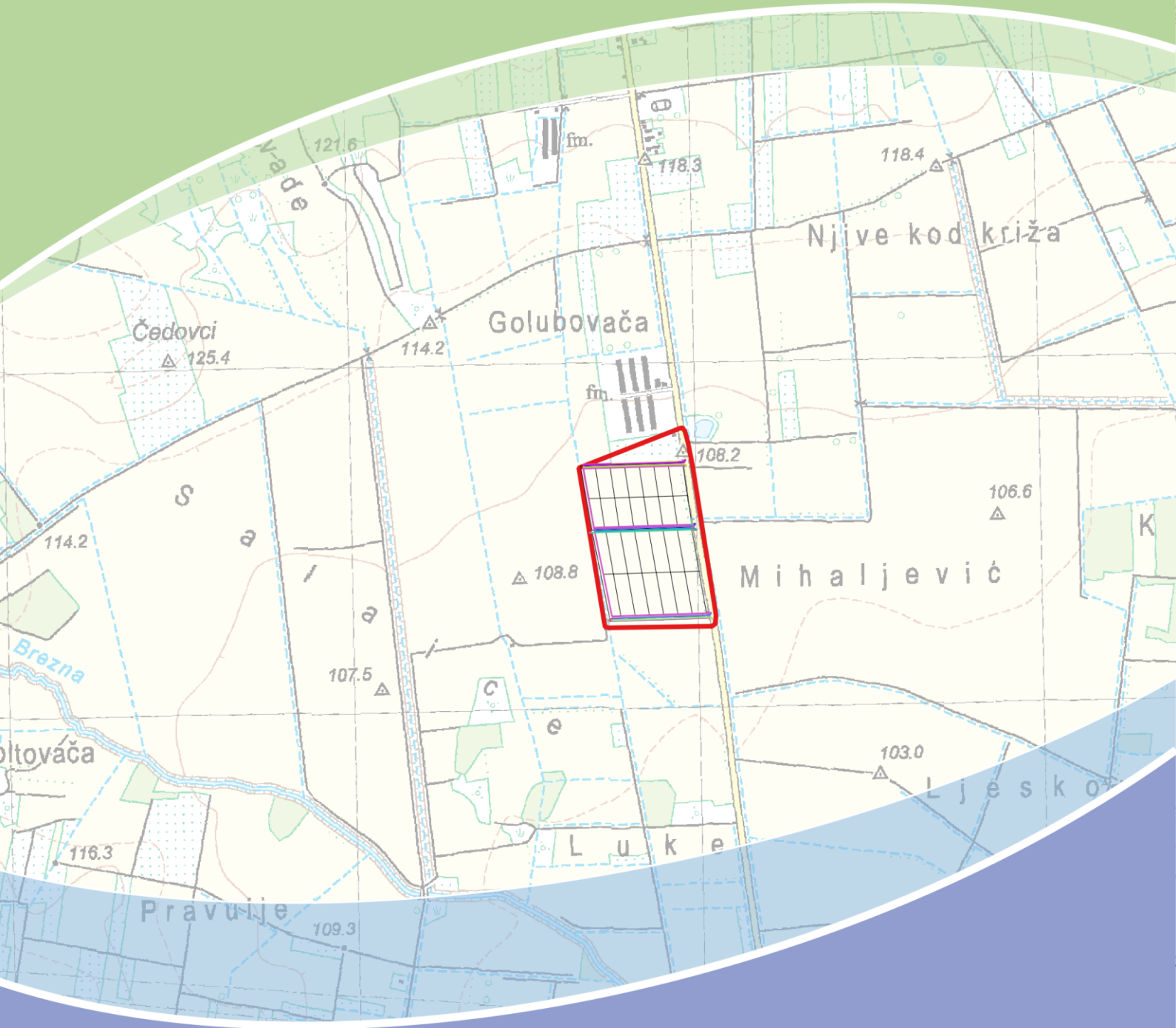


ELABORAT ZAŠTITE OKOLIŠA

IZGRADNJA POSLOVNE ZONE TRNJANI - KLOKOČEVIK, BRODSKO - POSAVSKA ŽUPANIJA



Naručitelj: Općina Garčin

Broj projekta: I-2155/22

U Osijeku, ožujak 2023. godine



hidroing

d.o.o. za projektiranje i inženjering
Tadije Smičiklase 1, 31 000 Osijek, Hrvatska
tel. +385 31 251 100, fax. +385 31 251 106
e-mail hidroing@hidroing-os.hr

Hidroing d.o.o. za projektiranje i inženjering

Tadije Smičiklasa 1, 31000 Osijek, Hrvatska

Tel: +385(0)31251-100

Fax: +385(0)31251-106

E-mail: hidroing@hidroing-os.hr

Web: <http://www.hidroing-os.hr>

DOKUMENTACIJA:

STUDIJSKA

Broj projekta:

I-2155/22

ELABORAT ZAŠTITE OKOLIŠA

IZGRADNJA POSLOVNE ZONE TRNJANI - KLOKOČEVİK, BRODSKO - POSAVSKA ŽUPANIJA

NARUČITELJ:

Općina Garčin

LOKACIJA:

Garčin

VODITELJ IZRADE:

mr.sc. Antonija Barišić-Lasović

Antonija Barišić-Lasović

SURADNICI:

Zdenko Tadić, dipl.ing. građ.

Igor Tadić, mag.ing.aedif.

Branimir Barač, mag.ing.aedif.

Dražen Brleković, mag.ing.aedif

Zdenko Tadić
Igor Tadić
Branimir Barač
Dražen Brleković

OSTALI SURADNICI:

Ivan Nekić, mag.ing.aedif.

Ivan Nekić

Direktor:

Vjekoslav Abičić, mag.oec.

U Osijeku, ožujak 2023. godine

SADRŽAJ

0.	OPĆI AKTI.....	5
0.1	Registracija tvrtke.....	5
0.2	Suglasnost za obavljanje stručnih poslova zaštite okoliša.....	10
1.	UVODNE INFORMACIJE	13
1.1	Obveza izrade elaborata i svrha poduzimanja zahvata.....	13
1.2	Podaci o nositelju zahvata.....	14
2.	PODACI O ZAHVATU I OPIS OBILJEŽJA ZAHVATA	14
2.1	Opis glavnih obilježja zahvata.....	14
2.2	Opis tehnološkog procesa.....	21
2.3	Popis vrsta i količina tvari koje ulaze u tehnološki proces.....	21
2.4	Popis vrsta i količina tvari koje ostaju nakon tehnološkog procesa te emisija u okoliš	21
2.5	Popis drugih aktivnosti koje mogu biti potrebne za realizaciju zahvata	21
2.6	Prikaz varijantnih rješenja	21
3.	PODACI O LOKACIJI I OPIS LOKACIJE ZAHVATA	22
3.1	Opis lokacije.....	22
3.2	Klimatske karakteristike područja	22
3.3	Klimatske promjene	23
3.4	Rizici od poplava.....	37
3.5	Stanje vodnog tijela	41
3.5.1	Površinske vode.....	41
3.5.2	Podzemne vode.....	43
3.6	Zone sanitarne zaštite	44
3.7	Zaštićena područja prema Zakonu o zaštiti prirode	45
3.8	Ekološka mreža – Natura 2000	45
3.9	Nacionalna klasifikacija staništa.....	70
3.10	Krajobrazne značajke	71
3.11	Kulturno povijesna baština.....	71
4.	OPIS MOGUĆIH ZNAČAJNIH UTJECAJA ZAHVATA NA OKOLIŠ.....	73
4.1	Mogući utjecaji na okoliš tijekom građenja i korištenja zahvata.....	73
4.1.1	Vode i stanje vodnog tijela.....	73

4.1.2	Utjecaj na tlo.....	73
4.1.3	Utjecaj na zrak.....	74
4.1.4	Klimatske promjene	75
4.1.5	Zaštićena područja.....	79
4.1.6	Ekološka mreža	80
4.1.7	Biološka raznolikost	80
4.1.8	Krajobrazne vrijednosti	81
4.1.9	Kulturno povijesna baština.....	82
4.1.10	Buka.....	82
4.1.11	Postojeća infrastruktura	82
4.1.12	Otpad.....	83
4.1.13	Iznenadni događaj	84
4.2	Mogući utjecaji na okoliš nakon prestanka korištenja zahvata.....	84
4.3	Kumulativni utjecaji	84
4.4	Vjerojatnost značajnih prekograničnih utjecaja	86
4.5	Opis obilježja utjecaja.....	86
5.	PRIJEDLOG MJERA ZAŠTITE OKOLIŠA I PRAĆENJE STANJA OKOLIŠA AKO SU RAZMATRANI	88
5.1	Prijedlog mjera zaštite okoliša i praćenja stanja okoliša	88
6.	IZVORI PODATAKA	89

0. OPĆI AKTI

0.1 Registracija tvrtke



REPUBLIKA HRVATSKA
TRGOVAČKI SUD U OSIJEKU

Elektronički zapis
Datum: 16.02.2022

IZVADAK IZ SUDSKOG REGISTRA

SUBJEKT UPISA

MBS:

030025615

OIB:

08428329477

EUID:

HRSR.030025615

TVRTKA:

- 1 HIDROING d.o.o. za projektiranje i inženjering
- 1 HIDROING d.o.o.

SJEDIŠTE/ADRESA:

- 5 Osijek (Grad Osijek)
Tadije Smičiklase 1

ADRESA ELEKTRONIČKE POŠTE:

- 15 hidroing@hidroing-os.hr

PRAVNI OBLIK:

- 1 društvo s ograničenom odgovornošću

PREDMET POSLOVANJA:

- 1 45.2 - Izgradnja građ. objekata i dijelova objekata
- 1 45.32 - Izolacijski radovi
- 1 45.33 - Instalacije za vodu, plin, grijanje, hlađenje
- 1 45.34 - Ostali instalacijski radovi
- 1 45.4 - Završni građevinski radovi
- 1 45.5 - Iznajm. građ. strojeva i opr. s rukovateljem
- 1 51.1 - Posredovanje u trgovini (trgovina na veliko uz naknadu ili na ugovornoj osnovi)
- 1 51.2 - Trg. na veliko polj. sirovinama, živom stokom
- 1 51.3 - Trg. na veliko hranom, pićima, duhan. proizv.
- 1 51.6 - Trg. na veliko strojevima, opremom i priborom
- 1 70 - Poslovanje nekretninama
- 1 72 - Računalne i srodne aktivnosti
- 1 * - Uvođenje u zgrade i druge građevinske objekte električnih vodova i pribora
- 1 * - Uvođenje u zgrade i druge građevinske objekte telekomunikacijskih sustava
- 1 * - Uvođenje u zgrade i druge građevinske objekte električnog grijanja
- 1 * - Uvođenje u zgrade i druge građevinske objekte kućnih i ostalih antena
- 1 * - Uvođenje u zgrade i druge građevinske objekte dizala i pokretnih stepenica
- 1 * - Zasnivanje i izrada nacrtu (projektiranje) zgrada
- 1 * - Nadzor nad gradnjom

Izrađeno: 2022-02-16 15:12:10
Podaci od: 2022-02-16

D004
Stranica: 1 od 5

ELABORAT ZAŠTITE OKOLIŠA

IZGRADNJA POSLOVNE ZONE TRNJANI - KLOKOČEVIK, BRODSKO - POSAVSKA ŽUPANIJA



REPUBLIKA HRVATSKA
TRGOVAČKI SUD U OSIJEKU

Elektronički zapis
Datum: 16.02.2022

IZVADAK IZ SUDSKOG REGISTRA

SUBJEKT UPISA

PREDMET POSLOVANJA:

- | | | |
|---|---|---|
| 1 | * | - Izrada nacrtu strojeva i industrijskih postrojenja |
| 1 | * | - Inženjering, projektni menadžment i tehničke djelatnosti |
| 1 | * | - Izrada projekata za kondicioniranje zraka, hlađenje, projekata sanitarne kontrole i kontrole zagađivanja i projekata akustičnosti,... |
| 1 | * | - Geološke i istražne djelatnosti |
| 1 | * | - Izvođenje investicijskih radova u inozemstvu |
| 2 | * | - Poslovi izrade stručnih podloga i elaborata zaštite okoliša |
| 2 | * | - Poslovi stručne pripreme i izrade studije utjecaja na okoliš |
| 6 | * | - Izradba elaborata stalnih geodetskih točaka za potrebe osnovnih geodetskih radova |
| 6 | * | - Izvođenje geodetskih radova za potrebe izmjere, označivanja i održavanja državne granice |
| 6 | * | - Izrada elaborata topografske izmjere i izradbe državnih karata |
| 6 | * | - Izrada elaborata katastarske izmjere i tehničke reambulacije |
| 6 | * | - Izradba parcelacijskih i drugih geodetskih elaborata katastra zemljišta |
| 6 | * | - Izradba parcelacijskih i drugih geodetskih elaborata katastra nekretnina |
| 6 | * | - Izradba elaborata katastra vodova i tehničko vođenje katastra vodova |
| 6 | * | - Izradba posebnih geodetskih podloga za prostorno planiranje i graditeljsko projektiranje, izradbu geodetskih projekata, izradbu elaborata o iskolčenju građevine, kontrolna geodetska mjerenja pri izgradnji i održavanju građevina (praćenje mogućih pomaka) |
| 6 | * | - Izradba situacijskih nacrtu za objekte za koje ne treba izraditi geodetski projekt |
| 6 | * | - Iskolčenje građevina |
| 6 | * | - Izradba posebnih geodetskih podloga za zaštićena i šticićena područja |
| 6 | * | - Geodetski radovi u komasacijama |
| 6 | * | - Poslovi stručnog nadzora nad radovima izradbe elaborata katastra vodova i tehničkog vođenja katastra vodova, izradbe posebnih geodetskih podloga za prostorno planiranje i graditeljsko projektiranje, izradbe geodetskoga projekta, izradbe elaborata o iskolčenju građevine, kontrolna geodetska mjerenja pri izgradnji i održavanju građevina (praćenje mogućih pomaka), iskolčenja građevina i izradba posebnih geodetskih podloga za zaštićena i šticićena područja. |
| 8 | * | - Stručni poslovi prostornog uređenja |
| 8 | * | - Projektiranje, građenje, uporaba i uklanjanje građevina |

Izrađeno: 2022-02-16 15:12:10
Podaci od: 2022-02-16

D004
Stranica: 2 od 5

ELABORAT ZAŠTITE OKOLIŠA

IZGRADNJA POSLOVNE ZONE TRNJANI - KLOKOČEVIK, BRODSKO - POSAVSKA ŽUPANIJA



REPUBLIKA HRVATSKA
TRGOVAČKI SUD U OSIJEKU

Elektronički zapis
Datum: 16.02.2022

IZVADAK IZ SUDSKOG REGISTRA

SUBJEKT UPISA

PREDMET POSLOVANJA:

- 8 * - Projektiranje vodnih građevina
- 8 * - Poslovi izrade projektne dokumentacije za vodnogospodarske građevine i vodne sustave
- 8 * - Poslovi izrade studija prihvatljivosti planiranog zahvata za prirodu
- 14 * - Obavljanje djelatnosti upravljanja projektom gradnje

OSNIVAČI/ČLANOVI DRUŠTVA:

- 9 Zdenko Tadić, OIB: 30440152068
Osijek, Antuna Kanižlića 72
- član društva
- 9 VJEKOSLAV ABIČIĆ, OIB: 34024974378
Orahovica, Josipa Poljaka 21
- član društva

OSOBE OVLAŠTENE ZA ZASTUPANJE:

- 4 Vjekoslav Abičić, OIB: 34024974378
Orahovica, Josipa Poljaka 21
- član uprave
- 4 - direktor, samostalno, bez ograničenja
- 13 Zdenko Tadić, OIB: 30440152068
Osijek, Antuna Kanižlića 72
- član uprave
- 13 - zastupa društvo pojedinačno i samostalno
- 13 - imenovan odlukom od 1.7.2014.

TEMELJNI KAPITAL:

- 5 900.000,00 kuna

PRAVNI ODNOSI:

Osnivački akt:

- 1 Društveni ugovor o usklađenju općih akata i temeljnog kapitala sa ZTD od 09.12.1995.
- 2 Odluka o izmjeni Društvenog ugovora od 23.10.2002. godine, kojom članovi društva mijenjaju čl.5. Društvenog ugovora, koji se odnosi na predmet poslovanja, te članak 14. Društvenog ugovora u dijelu, koji se odnosi na adresu člana uprave.
- 3 Odluka o imenovanju člana Uprave i izmjenama i dopunama Društvenog ugovora od 14.09.2004. godine kojom članovi društva mijenjaju čl. 14. i 15. Društvenog ugovora, koji se odnose na članove uprave i zastupanje članova Uprave.
- 5 Izjava o izmjeni Društvenog ugovora od 24.05.2005.g., kojim jedini član Društva mijenja naslov akta o usklađenju, te odredbe članka 2. i članka 6., koje se odnose na sjedište Društva i temeljni kapital, te odredbe koje se odnose na jedinog člana Društva i

Izrađeno: 2022-02-16 15:12:10
Podaci od: 2022-02-16

D004
Stranica: 3 od 5

ELABORAT ZAŠTITE OKOLIŠA

IZGRADNJA POSLOVNE ZONE TRNJANI - KLOKOČEVIK, BRODSKO - POSAVSKA ŽUPANIJA



REPUBLIKA HRVATSKA
TRGOVAČKI SUD U OSIJEKU

Elektronički zapis
Datum: 16.02.2022

IZVADAK IZ SUDSKOG REGISTRA

SUBJEKT UPISA

PRAVNI ODNOSI:

Osnivački akt:

- ostale odredbe
- 6 Izjava o izmjeni Izjave o usklađenju od 13.02.2008. godine kojom jedini član društva mijenja odredbe 5. i 9, koji se odnosi na dopunu djelatnosti i poslovne udjele.
 - 7 Društveni ugovor od 16.03.2009.g., sklopljen od strane članova društva, koji u cijelosti zamjenjuje Izjavu o usklađenju od 13.02.2008. g. sa svim njenim izmjenama
 - 8 Odluka o izmjeni društvenog ugovora od 24.09.2010.g., kojom članovi društva dopunjuju čl.4. Društvenog ugovora novim djelatnostima, te prečišćeni tekst Društvenog ugovora od 24.09.2010.g.

Promjene temeljnog kapitala:

- 5 Odluka o povećanju temeljnog kapitala od 18.05.2005.godine, kojom član Društva povećava temeljni kapital sa iznosa 20.000,00 za iznos 880.000,00 kn, unesen iz zadržane dobiti, ostalih rezervi Društva te u stvarima, na iznos od 900.000,00 kn

OSTALI PODACI:

- 1 RUL 1-1265

FINANCIJSKA IZVJEŠĆA:

	Predano	God.	Za razdoblje	Vrsta izvještaja
eu	01.04.21	2020	01.01.20 - 31.12.20	GFI-POD izvještaj

Upise u glavnu knjigu proveli su:

RBU Tt	Datum	Naziv suda
0001 Tt-95/2046-2	21.05.1996	Trgovački sud u Osijeku
0002 Tt-02/2078-6	02.12.2002	Trgovački sud u Osijeku
0003 Tt-04/1119-2	29.09.2004	Trgovački sud u Osijeku
0004 Tt-04/1220-4	22.10.2004	Trgovački sud u Osijeku
0005 Tt-05/732-3	04.07.2005	Trgovački sud u Osijeku
0006 Tt-08/433-2	12.03.2008	Trgovački sud u Osijeku
0007 Tt-09/459-4	20.03.2009	Trgovački sud u Osijeku
0008 Tt-10/1547-3	30.09.2010	Trgovački sud u Osijeku
0009 Tt-10/1814-2	20.10.2010	Trgovački sud u Osijeku
0010 Tt-13/182-2	15.01.2013	Trgovački sud u Osijeku
0011 Tt-13/494-2	05.02.2013	Trgovački sud u Osijeku
0012 Tt-14/2400-2	06.05.2014	Trgovački sud u Osijeku
0013 Tt-14/4020-2	28.08.2014	Trgovački sud u Osijeku
0014 Tt-20/1329-2	06.03.2020	Trgovački sud u Osijeku
0015 Tt-20/7189-2	15.09.2020	Trgovački sud u Osijeku
eu /	30.06.2009	elektronički upis

Izrađeno: 2022-02-16 15:12:10
Podaci od: 2022-02-16

D004
Stranica: 4 od 5

ELABORAT ZAŠTITE OKOLIŠA

IZGRADNJA POSLOVNE ZONE TRNJANI - KLOKOČEVIK, BRODSKO - POSAVSKA ŽUPANIJA



REPUBLIKA HRVATSKA
TRGOVAČKI SUD U OSIJEKU

Elektronički zapis
Datum: 16.02.2022

IZVADAK IZ SUDSKOG REGISTRA

SUBJEKT UPISA

Upise u glavnu knjigu proveli su:

RBU	Tt	Datum	Naziv suda
eu	/	30.06.2010	elektronički upis
eu	/	28.06.2011	elektronički upis
eu	/	20.06.2012	elektronički upis
eu	/	24.06.2013	elektronički upis
eu	/	27.06.2014	elektronički upis
eu	/	29.06.2015	elektronički upis
eu	/	29.06.2016	elektronički upis
eu	/	11.04.2017	elektronički upis
eu	/	04.04.2018	elektronički upis
eu	/	26.03.2019	elektronički upis
eu	/	17.03.2020	elektronički upis
eu	/	01.04.2021	elektronički upis

Sudska pristojba po Tar. br. 29. st. 3. Uredbe o tarifi sudskih pristojbi (NN br. 53/19 i 92/2021), za izvadak iz sudskog registra u iznosu od 5.00 Kn naplaćena je elektroničkim putem.



Ova isprava je u digitalnom obliku elektronički potpisana certifikatom:
CN=sudreg, L=ZAGREB,
O=MINISTARSTVO PRAVOSUĐA I UPRAVE HR72910430276, C=HR

Broj zapisa: 00ger-QeHHe-y27Ag-VpL0I-ucyr5
Kontrolni broj: DLVQE-ZiJTA-GN5zI-oXZta

Skeniranjem ovog QR koda možete provjeriti točnost podataka. Isto možete učiniti i na web stranici http://sudreg.pravosudje.hr/registar/kontrola_izvornika/ unosom gore navedenog broja zapisa i kontrolnog broja dokumenta. U oba slučaja sustav će prikazati izvornik ovog dokumenta. Ukoliko je ovaj dokument identičan prikazanom izvorniku u digitalnom obliku, Ministarstvo pravosuđa i uprave potvrđuje točnost isprave i stanje podataka u trenutku izrade izvotka. Provjera točnosti podataka može se izvršiti u roku tri mjeseca od izdavanja isprave.

0.2 Suglasnost za obavljanje stručnih poslova zaštite okoliša



REPUBLIKA HRVATSKA

MINISTARSTVO GOSPODARSTVA
I ODRŽIVOG RAZVOJA

10000 Zagreb, Radnička cesta 80
Tel: 01/ 3717 111 fax: 01/ 3717 149

Uprava za procjenu utjecaja na okoliš i
održivo gospodarenje otpadom
Sektor za procjenu utjecaja na okoliš
KLASA: UP/I 351-02/15-08/04
URBROJ: 517-05-1-2-22-4
Zagreb, 24. ožujka 2022.

Ministarstvo gospodarstva i održivog razvoja na temelju odredbe članka 42. Zakona o zaštiti okoliša („Narodne novine“, broj 80/13, 153/13, 78/15 i 12/18) i članka 71. Zakona o izmjenama i dopunama stavka Zakona o zaštiti okoliša („Narodne novine“, broj 118/18), u vezi s člankom 130. Zakona o općem upravnom postupku („Narodne novine“, broj 47/09 i 110/21) rješavajući povodom zahtjeva ovlaštenika HIDROING d.o.o., Tadije Smičiklase 1, Osijek, radi utvrđivanja promjena u popisu zaposlenika ovlaštenika, donosi:

RJEŠENJE

- I. Ovlašteniku HIDROING d.o.o., Tadije Smičiklase 1, Osijek, OIB: 08428329477, izdaje se suglasnost za obavljanje stručnih poslova zaštite okoliša prema članku 40. stavku 2. Zakona o zaštiti okoliša:
 2. Izrada studija o utjecaju zahvata na okoliš, uključujući i dokumentaciju za provedbu postupka ocjene o potrebi procjene utjecaja zahvata na okoliš te dokumentacije za određivanje sadržaja studije o utjecaju na okoliš,
 12. Izrada elaborata o zaštiti okoliša koji se odnose na zahvate za koje nije propisana obveza procjene utjecaja na okoliš,
- II. Suglasnost iz točke I. ove izreke prestaje važiti u roku od godine dana od dana stupanja na snagu propisa iz članka 40. stavka 9. Zakona o zaštiti okoliša.
- III. Ovo rješenje upisuje se u očevidnik izdanih suglasnosti za obavljanje stručnih poslova zaštite okoliša koji vodi Ministarstvo gospodarstva i održivog razvoja.
- IV. Ukida se rješenje KLASA: UP/I-351-02/15-08/04; URBROJ: 517-06-2-1-2-15-2 od 26. siječnja 2015. godine kojim je ovlašteniku HIDROING d.o.o., dana suglasnost za obavljanje stručnih poslova zaštite okoliša.
- V. Uz ovo rješenje prileži popis zaposlenika ovlaštenika: voditelja stručnih poslova zaštite okoliša i stručnjaka.

Obrazloženje

Ovlaštenik HIDROING d.o.o., Tadije Smičiklase 1, Osijek, OIB: 08428329477, je podnio zahtjev za izmjenom suglasnosti KLASA: UP/I-351-02/15-08/04; URBROJ: 517-06-2-1-2-15-2 od 26. siječnja 2015. godine za obavljanje stručnih poslova zaštite okoliša sukladno članku 41. Zakona o zaštiti okoliša („Narodne novine“, broj 80/13, 153/13, 78/15, 12/18 i 118/18). U zahtjevu se traži brisanje sa popisa stručnjaka Zorana Vlaineća, mag.ing.aedif. Za nove zaposlenike Igora Tadića, mag.ing.aedif. i Anu Marković, mag.ing.aedif. traži se uvrštavanje na popis kao stručnjaka.

Uz zahtjev HIDROING d.o.o. je sukladno članku 20. Pravilnika o uvjetima za izdavanje suglasnosti pravnim osobama za obavljanje stručnih poslova zaštite okoliša („Narodne novine“, broj 57/10, u daljnjem tekstu: Pravilnik), dostavio sljedeće dokaze: preslike diploma i potvrde Hrvatskog zavoda za mirovinsko osiguranje za zaposlene stručnjake Igora Tadića, mag.ing.aedif. i Anu Marković, mag.ing.aedif. te popis radova u čijoj su izradi sudjelovali uz preslike naslovnih stranica iz kojih je razvidno svojstvo u kojem su sudjelovali.

U postupku je obavljen uvid u zahtjev i priloženu dokumentaciju te je utvrđeno da stručnjaci Igor Tadić, mag.ing.aedif. i Ana Marković, mag.ing.aedif., zadovoljavaju uvjete za upis među stručnjake s tri godine radnog staža. Zahtjev za obavljanje stručnih poslova zaštite okoliša iz točke I. izreke ovog rješenja je osnovan za navedene poslove.

Slijedom naprijed navedenog prema članku 42. stavku 3. Zakona o zaštiti okoliša suglasnost se izdaje s rokom važnosti kako stoji u točki II. izreke ovoga rješenja.

Točka III. izreke ovoga rješenja temeljena je na odredbi članka 40. stavka 8. Zakona o zaštiti okoliša.

Točka V. izreke ovoga rješenja temelji se na naprijed izloženom utvrđenom činjeničnom stanju.

UPUTA O PRAVNOM LIJEKU:

Ovo rješenje je izvršno u upravnom postupku i protiv njega se ne može izjaviti žalba, ali se može pokrenuti upravni spor. Upravni spor pokreće se tužbom Upravnom sudu u Osijeku, Trg Ante Starčevića 7/II, u roku 30 dana od dana dostave ovog rješenja. Tužba se predaje navedenom upravnom sudu neposredno u pisanom obliku, usmeno na zapisnik ili se šalje poštom, odnosno dostavlja elektronički.

Upravna pristojba na zahtjev i ovo rješenje naplaćena je državnim biljezima sukladno Zakonu o upravnim pristojbama („Narodne novine“, broj 115/16) i Uredbi o tarifi upravnih pristojbi („Narodne novine“, broj 8/17, 37/17, 129/17 i 18/19).

VIŠA STRUČNA SAVJETNICA



Dostaviti:

1. HIDROING d.o.o., Tadije Smičiklase 1, Osijek, (R, s povratnicom)
2. Evidencija, ovdje
3. Državni inspektorat, Šubićeva 29, Zagreb

ELABORAT ZAŠTITE OKOLIŠA

IZGRADNJA POSLOVNE ZONE TRNJANI - KLOKOČEVIK, BRODSKO - POSAVSKA ŽUPANIJA

POPIS

zaposlenika ovlaštenika: **HIDROING d.o.o., Tadije Smičiklase 1, Osijek, slijedom kojih je ovlaštenik ispunio propisane uvjete za izdavanje suglasnosti za obavljanje stručnih poslova zaštite okoliša sukladno rješenju Ministarstva KLASA: UP/I-351-02/15-08/04; URBROJ: 517-05-1-2-22-4 od 24. ožujka 2022. godine.**

<i>STRUČNI POSLOVI ZAŠTITE OKOLIŠA PREMA ČLANKU 40. STAVKU 2. ZAKONA</i>	<i>VODITELJ STRUČNIH POSLOVA</i>	<i>ZAPOSLENI STRUČNJACI</i>
2. Izrada studija o utjecaju zahvata na okoliš, uključujući i dokumentaciju za provedbu postupka ocjene o potrebi procjene utjecaja zahvata na okoliš te dokumentacije za određivanje sadržaja studije o utjecaju na okoliš	mr.sc. Antonija Barišić-Lasović, dip.ing.preh.tehn. Zdenko Tadić, dipl.ing.građ.	Barbara Županić, dipl.ing.građ. Branimir Barač, mag.ing.aedif. Dražen Brleković, mag.ing.aedif. Igor Tadić, mag.ing.aedif. Ana Marković, mag.ing.aedif.
12. Izrada elaborata o zaštiti okoliša koji se odnose na zahvate za koje nije propisana obveza procjene utjecaja na okoliš,	voditelji navedeni pod točkom 2.	stručnjaci navedeni pod točkom 2.

1. UVODNE INFORMACIJE

1.1 Obveza izrade elaborata i svrha poduzimanja zahvata

Predmet ovog Elaborata zaštite okoliša je izgradnja infrastrukture na području poslovne zone Trnjani-Klokočevik u Općini Garčin, Brodsko-posavska županija u cilju stvaranja preduvjeta za realizaciju dodatnih gospodarskih sadržaja na području općine.

U postojećem stanju između naselja Trnjana i Klokočevika na području planirane poslovne zone nema izvedene infrastrukture. Poslovna zona zauzimaće površinu od cca 13 ha. U planiranoj poslovnoj zoni Trnjani-Klokočevik predviđena je izgradnja komunalne infrastrukture tj. planirani su radovi izgradnje prometnice sa oborinskom odvodnjom, vodoopskrbna mreža, plinska mreža, elektroinstalacijska mreža, telekomunikacije i javna rasvjeta. Za svaki dio komunalne infrastrukture ovog zahvata u prostoru ishodi se posebna lokacijska tj. građevinska dozvola.

Prometnice unutar poslovne zone spojiti će se na zapadnom dijelu na županijsku cestu 4188 Trnjani – Klokočevik. Za poslovnu zonu Trnjani-Klokočevik potrebno je izvesti sustav javne rasvjete, koji će se napajati iz elektroormara javne rasvjete, a osvijetljivat će buduće prometnice unutar zone, kao i pješačku stazu, a koji će biti projektiran sukladno važećim propisima i normama.

Predviđena je izgradnja jedne kableske trafostanice KTS 10(20)/0,4kV, smještene na k.č. 990/7, k.o. Trnjani. Ista je predviđena za napajanje 28 korisnika zone te javne rasvjete zone.

Rješenje vodoopskrbe prostora poslovne zone predviđeno je priključenjem na postojeći vodoopskrbni cjevovod naselja Trnjani Klokočevik. Na mjestu spoja projektiranog vodoopskrbnog cjevovoda za poslovnu zonu Trnjani Klokočevik i postojećeg cjevovoda naselja Trnjani Klokočevik na raskrižju cesta iz zone i županijske ceste Ž 4188 Klokočevik - Zadubravlje - Trnjanski Kut izvođe se zasunska okna. Ukupna duljina planiranog zahvata vodoopskrbnog cjevovoda poslovne zone Trnjani Klokočevik procjenjuje se na oko cca 1,3 km. Izgradnjom vodovodne mreže osigurati će se zadovoljavajuća vodoopskrba s potrebnim količinama vode i dostatnim tlakom za poslovnu zonu Trnjani-Klokočevik i protupožarnu zaštitu.

Sustav odvodnje područja poslovne zone nije predmet zahvata jer u blizini ne postoji mjesto gdje bi se predmetni sustav odvodnje mogao spojiti na postojeći sustav odvodnje. Unutar poslovne zone Trnjani Klokočevik predviđeno je spajanje budućih objekata na sabirne jame do izgradnje sustava odvodnje naselja kojem će predmetna zona gravitirati.

Plinifikacija poslovne zone Trnjani – Klokočevik predviđa se spajanjem na budući planirani distributivni plinovod prema uvjetima nadležnog plinodistributera, čime će biti omogućena puna plinifikacija svih budućih potrošača predmetnog područja.

Prema Uredbi o procjeni utjecaja zahvata na okoliš (NN 61/14, 3/17), planirani zahvati nalaze se na Prilogu II,

- Točka 9.4. Industrijske zone površine 5 ha i više, a vezano za
- Točka 9.1. Zahvati urbanog razvoja (sustavi odvodnje, sustavi vodoopskrbe, ceste, groblja, krematoriji, nove stambene zone, kompleksi sportske, kulturne, obrazovne namjene i drugo)

1.2 Podaci o nositelju zahvata

Naziv nositelja zahvata:	Općina Garčin
OIB:	71476380427
Adresa:	Kralja Tomislava 92
Broj telefona	+385 35 422442
Adresa elektroničke pošte	garcin.opcina@gmail.com
Odgovorna osoba	Mato Grgić, dipl. iur., općinski načelnik

2. PODACI O ZAHVATU I OPIS OBILJEŽJA ZAHVATA

2.1 Opis glavnih obilježja zahvata

Postojeće stanje je područje između Trnjana i Klokočevika bez izgrađene infrastrukturom. Na postojećem zemljištu će se izgraditi tri nove prometnice sa oborinskom odvodnjom, pješačke staze, vodoopskrbna mreža, plinska mreža, elektroinstalacijska, telekomunikacijska mreža i javna rasvjeta. U okrugu zone se također nalazi područje sa zelenom površinom i drvećima. Ovim projektom će se također vršiti i hortikulturno uređenje zone.

Uređenje poslovne zone temelji se na rješavanju pitanja pojedinačnih infrastrukturnih elemenata koje je potrebno dovesti radi osiguranja rada zone. Kako je tlocrtno trasa uvjetovana i postojećim stanjem, odgovarajući tlocrtni elementi ne mogu se primjeniti na cijeloj trasi bez značajnijeg povećanja radova, a s time i troškova građenja. Obzirom na činjenično stanje, trasa je projektirana tako da se što bolje uklopi u postojeće stanje (izgrađenost okolnih parcela, postojeća izgrađena infrastruktura, postojeće građevine...) i izbjegnju veliki troškovi. Uvažavajući važeće zakone i pravilnike projektirane su površine sa slijedećim karakteristikama:

- širina kolnika: 6,00m,
- širina pješačkih staza: 1,50m,
- otvoreni kanal za oborinsku odvodnju,
- infrastruktura: vodoopskrbna mreža, plinska, elektroinstalacijska, telekomunikacijska mreža i javna rasvjeta

Projektom se zadržavaju čestice u svom postojećem obliku i veličini.

Horizontalni elementi trase prilagođeni su postojećem stanju terena, okolnim pristupnim putevima, granicama susjednih katastarskih čestica te niveletom postojećeg terena. Ukupna površina zone iznosi cca. 130 000 m².

Prometnice i pješačke staze

Spoj na prometnu mrežu naselja izvršiti će se na tri mjesta. Zahvat se na zapadnom dijelu spaja na županijsku cestu 4188 Trnjani – Klokočevik.

Kolničke konstrukcije se izvode od sljedećih slojeva:

PROMETNICA:

- asfaltni sloj AC11surf d=4,0 cm
- asfaltni sloj AC22base d=8,0cm
- tamponski sloj tucanika min. d=50cm
- geotekstil
- posteljica

PJEŠAČKE STAZE:

- asfaltni sloj AC11surf d=6,0 cm
- tamponski sloj tucanika min. d=35cm
- geotekstil
- posteljica

Odvodnja oborinskih voda s kolnika osigurana je poprečnim i uzdužnim nagibima kolnika, rubnjacima, odnosno otvorenim sustavom odvodnje u kanal. Poprečnim i uzdužnim nagibima te sustavom rubnjaka osigurano je da se nakupljena oborinska voda odvodi prema otvorenom kanalu koji usmjeravaju vodu do recipijenta višeg reda. Ovim se projektom se mijenja postojeći način odvodnje, jer odvodnja oborinskih voda ne postoji.

Radovi će se izvoditi bez trajnog zatvaranja prometa, osim za vrijeme polaganja asfaltnih slojeva. Polaganje asfaltnih slojeva treba izvesti što je brže moguće, jer ne postoji obilazni pravac. Ne smije se dopustiti korištenje makadamskih poprečnih puteva u svrhu obilaska radova iz razloga nanošenja blata na emulziranu površinu ili iz razloga oštećenja izvedenog sloja asfalta na rubovima.

Javna rasvjeta

Za poslovnu zonu Trnjani-Klokočevik potrebno je projektirati sustav javne rasvjete, koji će se napajati iz elektroormara javne rasvjete, a osvijetljavat će buduće prometnice unutar zone, kao i pješačku stazu, a koji će biti projektiran sukladno važećim propisima i normama.

Priključak javne rasvjete na NN mrežu predviđen je preko samostojećeg priključno mjernog ormara javne rasvjete SPMO-JR, sukladno uvjetima priključenja, koji će biti određeni u elektroenergetskoj suglasnosti. Budući da je za zonu u budućnosti predviđena izgradnja trafostanice, samostojeći priključno mjerni ormar javne rasvjete će se postaviti u blizini iste, kako bi postojala mogućnost naknadnog priključenja ormara javne rasvjete na trafostanicu zone. Izgradnja trafostanice za zonu nije predmet ovog projekta.

Za osvjetljenje prometnica i pješačkih staza predviđene su svjetiljke na rasvjetnim stupovima h=10m u LED tehnologiji, svaka snage max. 70W. Predviđeno je postavljanje 26 komada svjetiljki, ukupne instalirane snage 1,820 kW. Potrebno je predvidjeti zakupljenu snagu od 4,60 kW. Rasvjeta će se napajati iz tipskog ormara javne rasvjete SPMO-JR, smještenog pored buduće trafostanice. Napajanje javne rasvjete bit će izvedeno sukladno EES i posebnim uvjetima, za koje se podnosi Zahtjev u nadležni HEP-ODS. Raspored rasvjetnih stupova i ormara javne rasvjete prikazani su u grafičkom prilogu.

Napojni kabel za javnu rasvjetu tipa NAYY 4x25 mm² polaže se u zelenu površinu paralelno sa prometnicom, na dubini od 0,8 do 1,0m, u zaštitnoj cijevi PEHD fi50 mm. U istom kabelskom rovu paralelno sa kabelom vodi se i traka za uzemljenje FeZn 30x4 mm, na koju će se spojiti svaki rasvjetni stup, te ormar javne rasvjete SPMO-JR.

Ormar javne rasvjete KMO-JR je tipski ormar, sa kućištem od poliestera, otpornim na atmosferilije i UV zračenje. Isti je izveden kao dvodijelni, sa mjernim i kabelskim dijelom, sa dvojim zasebnim vratima. U mjernom dijelu se smješta brojilo sa GSM/GPRS komunikatorom te ulazni osigurač. Mjerni dio se osigurava bravicom HEP-a, a kabelski dio bravicom korisnika. Ormar se montira na armirano-betonsko ili plastično postolje. Postolje se ukapa u zemlju

Vodoopskrba

Vodoopskrbni cjevovodi predviđeni su radi opskrbe građevina uz prometnice pitkom i sanitarnom vodom te radi osiguranja protupožarne vode. Predmetni zahvat definiran je Idejnim rješenjem izgradnja komunalne infrastrukture poslovne zone Trnjani Klokočevik – vodovodne mreže u Općini Garčin, Brodsko-posavska županija, čime će se osigurati zadovoljavajuće vodoopskrbe sa potrebnim količinama vode i dostatnim tlakom za poslovnu zonu Trnjani Klokočevik i protupožarnu zaštitu.

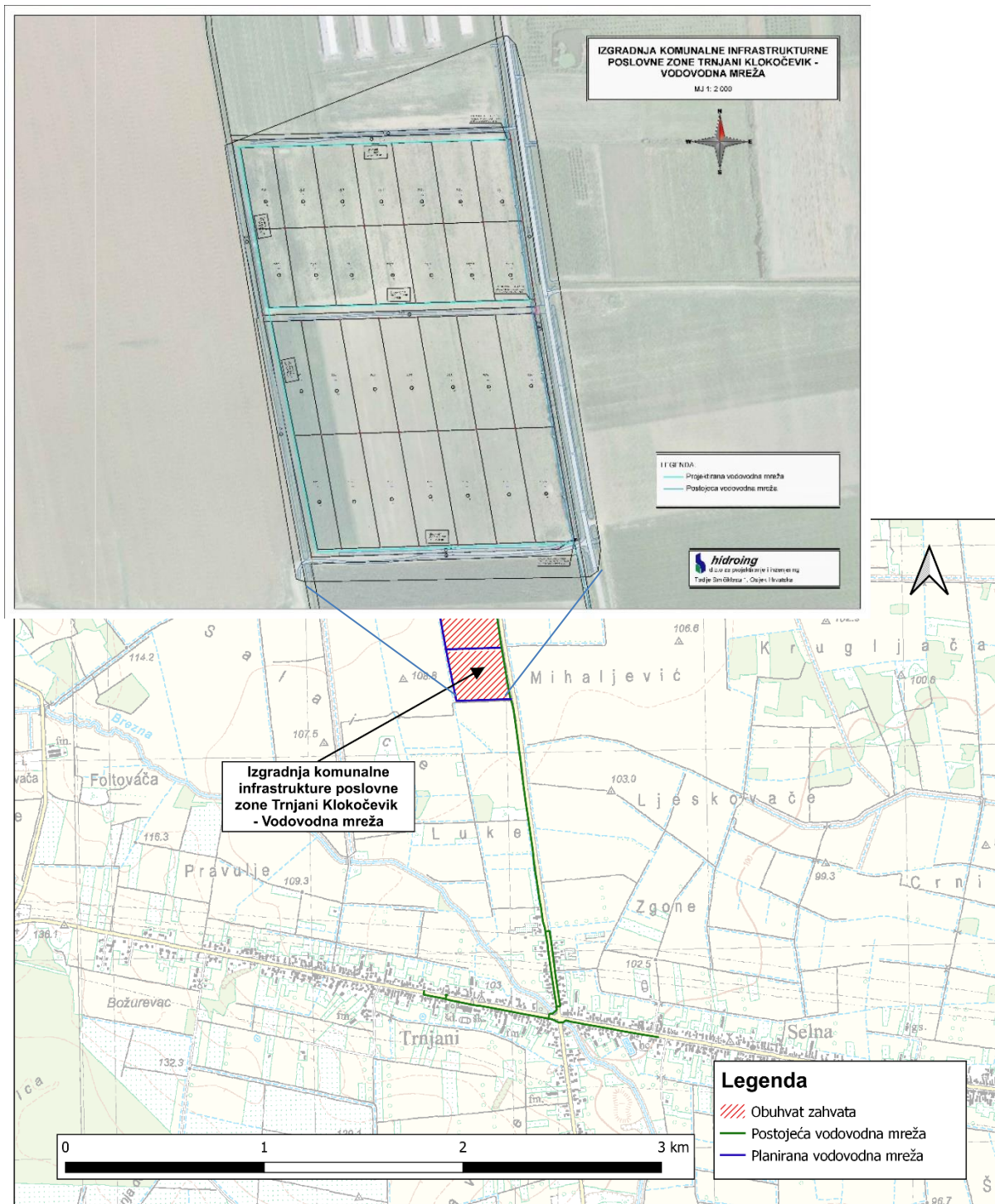
Rješenje vodoopskrbe tog prostora zone predviđa se uz proširenje javnog sustava - priključenjem na postojeći vodoopskrbni cjevovod naselja Trnjani Klokočevik. Na mjestu spoja projektiranog vodoopskrbnog cjevovoda za poslovnu zonu Trnjani Klokočevik i postojećeg cjevovoda naselja Trnjani Klokočevik na raskrižju cesta iz zone i županijske ceste Ž 4188 Klokočevik - Zadubravlje - Trnjanski Kut izvode se zasunska okna.

Ukupna duljina vodoopskrbnog cjevovoda poslovne zone Trnjani Klokočevik procjenjuje se na oko cca 1,3 km. Predmetni cjevovod biti će izvedeni većim dijelom u zelenoj površini, a unutar katastarskih čestica k.č. 1642/15, 1683/2 k.o. Klokočevik i k.č. 990/15, 1005 k.o. Trnjani.

Predmetnom projektnom dokumentacijom obuhvaćena je vodoopskrbna mreža u zatvorenom vodonepropusnom sustavu s priključkom na postojeći vodoopskrbni sustav. Građevinu predstavljaju cjevovodi ukopani u teren s pratećim objektima, a služe za protjecanje pitke vode za opskrbu stanovništva.

Ukupna duljina projektiranih vodovodnih cjevovoda iznosi cca 1,3 km. Dimenzije projektiranih cjevovoda, utvrditi će se uz provedbu detaljnih hidrauličkih determinacija, u okviru glavnog projekta. Na temelju preliminarno provedenih analiza, dimenzije cjevovoda usvajaju se za proširenje postojeće mreže \varnothing 110 mm. Između cjevovoda i nožice pokosa rova za polaganje cjevovoda potreban je razmak od minimalno 0.3 m sa svake strane. Cijevi će se ugraditi na dovoljnu dubinu da bi se zaštitile od utjecaja prometnog opterećenja.

Ispod cijevi ugradit će se pješčana posteljica radi dodatne stabilnosti da ne dođe do eventualnog slijeganja cijevi, te radi preciznosti u izvedbi padova nivelete. Širina rova, ovisna od profilu cijevi, broju cijevi i dubini ugradnje bit će od 90 do 120 cm. Debljina pješčane posteljice iznosi 15 cm, a cijevi će se zasuti pijeskom do 30 cm iznad tjemena. Materijal cijevi su PEHD 10 po potrebi 12 bar. Međusobno se spajaju elektrofuzijskim spojnica ili sučeono zavaruju.



Slika 2.1 Pregledna situacija spoja sustava vodoopskrbe poslovne zone na postojeći sustav vodoopskrbe

Zasunska okna ugraditi će se na na čvorištima cjevovoda, radi pravilnog i jednostavnog održavanja vodovodne mreže. Zasunska okna su interpolirana ovisno o konfiguraciji terena te će se izvoditi u skladu s lokalnim prilikama, na mjestima priključenja, te s obzirom na kriterije održavanja. Zasunska okna projektirane su u vodonepropusnoj izvedbi različitih dimenzija ovisno o opremi i statičkom

proračunu. Poklopci zasunskih okana ugradit će se na armirano betonskoj pokrovnoj ploči okna. Predviđa se ugradnja lijevano željeznih poklopaca, svijetlog otvora promjera 60x60 cm. Visinske kote poklopaca potrebno je uskladiti sa visinskim kotama prometnice i projektiranog nogostupa. Nosivost poklopca odredit će se glavnim projektom, ovisno o prometnom opterećenju. U prometnici se predviđa nosivost od 400 kN, a minimalna nosivost od 250 kN može se primijeniti ukoliko se okno nalazi van prometne površine.

Nakon izgradnje vodovodne mreže predmetne građevinske čestice će se dovesti u prvobitno stanje, odnosno, urediti će se prema uvjetima nadležnih institucija.

Elektroenergetski razvod

Predviđena je izgradnja jedne kableske trafostanice KTS 10(20)/0,4kV, smještene na k.č. 990/7, k.o. Trnjani. Ista je predviđena za napajanje 28 korisnika zone te javne rasvjete zone. Izgradnja srednjenaponskog voda i trafostanice je u nadležnosti HEP-ODS-a. Predviđena je izgradnja kableske trafostanice za smještaj ukupno dva transformatora.

Kako nisu poznati budući korisnici prostora zone, nisu poznate niti stvarne potrebe za električnom energijom, a time ni vršno opterećenje. Priključak pojedinog korisnika, kao i potrebna snaga, odredit će se kroz pojedinačne elektroenergetske suglasnosti, gdje će biti obrađen i način i uvjeti priključenja na elektroenergetsku mrežu.

Predviđeno je polaganje određenog broja zaštitnih proturnih cijevi ispod prometnica u zonama trasa budućih SN i NN kabela, kako bi se prilikom izvođenja budućih priključaka izbjegli nepotrebni naknadni radovi prekopavanja i bušenja prometnica, te prekidao promet istima. Radi lakše manipulacije kabelima, na krajeve cijevi, sa svake strane prometnice predviđeni su montažni zdenci.

DTK – distributivna telefonska kanalizacija

Predviđena je izgradnja elektroničke komunikacijske infrastrukture (EKI) poslovne zone, koja se planira izvesti podzemno polaganjem u DTK kanalizaciju. Ista će biti izvedena sukladno važećim zakonima, pravilnicima i normama, te mora kapacitetom zadovoljiti priključenje svih planiranih korisnika zone, uz dodatnu rezervu od min. 30% kapaciteta. DTK kanalizacija bit će izvedena PEHD cijevima promjera 50 i 75 mm. Na svakih cca 50 m trase postaviti DTK zdenac, radi lakšeg uvlačenja kabela, kao i odcjepa za buduće korisnike čestica zone. DTK kanalizaciju, odnosno EKI poslovne zone povezati na najbliže komunikacijske vodove, a to je postojeća elektronička komunikacijska infrastruktura izvan zone obuhvata. Na granicu zone prema postojećoj EKI postaviti DTK zdence.

Plinska instalacija

Plinifikacija poslovne zone Trnjani – Klokočevik predviđa se spajanjem na budući planirani distributivni plinovod prema uvjetima nadležnog plinodistributera, koji će se izvesti od polietilenskih cijevi (PE100). Spajanjem na budući planirani distributivni plinovod biti će omogućena puna plinifikacija svih budućih potrošača predmetnog područja.

Kroz plinsku mrežu distribuirat će se prirodni plin dehidriran na minimalno -20 (°C) bez tekućih ugljikovodika i krutih onečišćenja, slijedećih fizikalnih svojstava:

- odoriran etilmerkaptanom ili tetrahidrotifenom

- relativna gustoća (zrak = 1) 0,56 - 0,57
- gornja ogrjevna vrijednost Hg = 37,8 (MJ/m³)
- donja ogrjevna vrijednost Hd = 33,338 (MJ/m³) = 9,26 (kWh/m³)

Klasifikacija eksplozivnosti plina prema HRN N.S.8.003:

- temperaturni razred T1
- grupa plinova A

Prema HRN N.S.8.003 metan može stvarati požare klase C (požar zapaljivog plina)

Kategorija opasnosti prema HRN Z.CO.010:

- zdravstvena opasnost 1 (mala)
- opasnost od požara i eksplozije 4 (vrlo velika)
- reaktivnost 0 (nikakva)

Trasa plinovoda voditi će se kroz novo projektirane prometne mreže od spoja na planirani distributivni plinovod s jedne strane ceste. Polaganje plinovoda je na površinama javne namjene.

Križanje ili paralelno vođenje potrebno je izvesti prema pravilima struke i uputama lokalnog plinodistributera.

Dubina polaganja plinovoda u zemljani rov na posebno pripremljenu posteljicu od pijeska treba biti minimalno 1,0 (m) ispod razine tla do tjemena cijevi za cijevi d90 i veće promjere, polaže se na niveliranu posteljicu od 15 cm finog pijeska. Na cijev dolazi obloga od finog pijeska s nadslojem od 15 cm, te se zatrpava zemljom u slojevima uz nabijanje. Na visini od minimalno 0,5 (m) ispod razine tla, iznad plinovoda i priključaka postavlja se PVC traka žute boje, širine 6-8 cm s natpisom upozorenja "PLIN" ili "POZOR PLIN" okrenutim prema gore. Ukoliko je dubina manja od 1 (m) postavljaju se dvije trake simetrično iznad plinovoda i priključaka, razmaknute 20 cm.

Radi detekcije položaja na plinovodnu cijev se postavlja PE traka s dvije valovito ugrađene žice – vodiča od nehrđajućeg čelika. Traku za detekciju potrebno je pričvrstiti samoljepljivom trakom na gornju stranu PE cijevi plinovoda i priključaka. Sve žice u trakama na plinovodima i priključcima moraju biti trajno mehanički i električki spojeni u jednu cjelinu. Prije konačnog zatrpavanja rova potrebno je provesti funkcionalno ispitivanje spojenosti vodiča u traci za detekciju.



Preuzeto iz "Idejni projekt - izgradnja komunalne infrastrukture poslovne zone Tmjanin - Klokočevik"
 INGRI d.o.o

2.2 Opis tehnološkog procesa

Predmetni zahvat nije proizvodna djelatnost, pa ovo poglavlje nije primjenjivo.

2.3 Popis vrsta i količina tvari koje ulaze u tehnološki proces

Predmetni zahvat nije proizvodna djelatnost, pa ovo poglavlje nije primjenjivo.

2.4 Popis vrsta i količina tvari koje ostaju nakon tehnološkog procesa te emisija u okoliš

Predmetni zahvat nije proizvodna djelatnost, pa ovo poglavlje nije primjenjivo.

2.5 Popis drugih aktivnosti koje mogu biti potrebne za realizaciju zahvata

Za realizaciju predmetnog zahvata nisu potrebne druge, dodatne aktivnosti, osim onih koje su već prethodno opisane.

2.6 Prikaz varijantnih rješenja

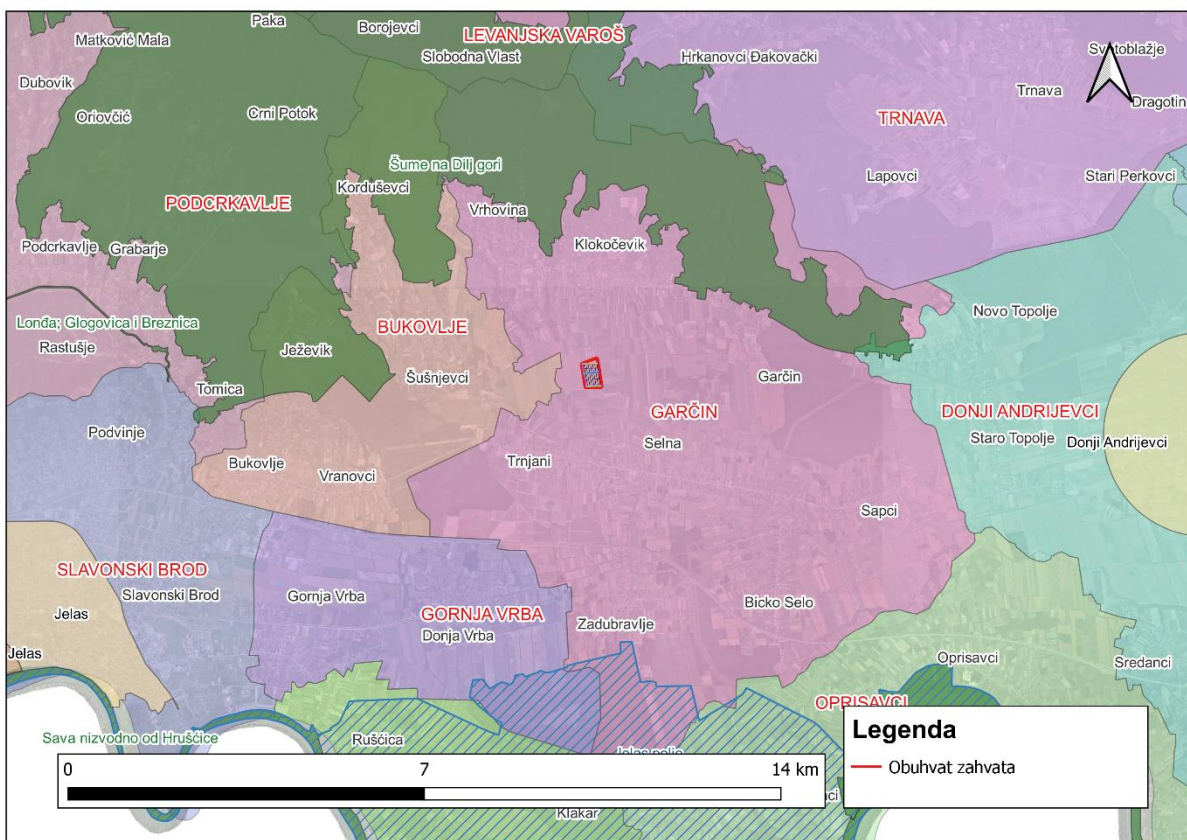
Varijantna rješenja predmetnog zahvata nisu razmatrana.

3. PODACI O LOKACIJI I OPIS LOKACIJE ZAHVATA

3.1 Opis lokacije

Trnjani su naselje u općini Garčin, Brodsko-posavska županija smješteni na obroncima Dilj gore, tj. Kukavice i rječice Brezne.

Prema popisu iz 2021. godine ukupan broj stanovnika u naselju Trnjani je 701, u 235 kućanstava. Smješteni su uz potok Breznu 3 km zapadno od centra Garčina. Površina sela iznosi 10,6 kvadratnih kilometara prosječne gustoće naseljenosti od 81 stanovnik po kvadratnom kilometru.



Slika 3.1 Prostorni obuhvat zahvata

Prostorno, novoprojektirani zahvat se nalazi između Trnjana (uz sjevernu granicu) i Klokočevika (uz južnu granicu) u općini Garčin. Zahvat se na zapadnim dijelu spaja na županijsku cestu 4188 Trnjani-Klokočevik.

3.2 Klimatske karakteristike područja

Klimatske karakteristike područja Brodsko-posavske županije, kao dijela šireg područja istočne Hrvatske, odlikuju osobine umjereno tople kišne klime (prema Köppenovoj klasifikaciji). Ovu klimu karakteriziraju srednje mjesečne temperature više od 10°C tijekom više od četiri mjeseca godišnje, srednje temperature najtoplijeg mjeseca ispod 22°C, te prosječna godišnja količina oborina od 700-800

mm. Klimatske osobine ovog prostora odlikuje homogenost klimatskih prilika, a određena odstupanja javljaju se uslijed reljefnih osobina prostora.

Klimatske prilike su također određene i pripadnošću i položajem ovog područja širem prostoru Panonske nizine te se može generalno konstatirati da se u klimatskom smislu ovo područje nalazi na prijelazu između vlažnijih osobina kontinentalne klime na zapadu i sušnijih područja na istoku.

Najbliža meteorološka postaja lokaciji planiranog zahvata je Slavonski Brod-2. Prema izvršenim mjerenjima na meteorološkoj postaji Slavonski Brod, prosječna godišnja temperatura zraka iznosila je 10,5°C. Srednje mjesečne temperature su u porastu do srpnja kada dostižu maksimum od 20,4°C. Najhladniji mjesec u godišnjem hodu temperature zraka je siječanj sa srednjom temperaturom od -1,2°C. Prosječna godišnja količina oborina na području županije kreće se od 819 mm (Nova Gradiška) do 777,8 mm (Slavonski Brod).

Uz opće klimatske prilike, na prostoru županije potrebno je ukazati i na pojavu lokalne klime koja dolazi do izražaja uslijed reljefne raznolikosti područja. Tako se razlikuju lokalna klima prigrorskog područja i lokalna klima prisavske nizine.

Klimatske prilike prigrorskog područja odlikuju se dužom insolacijom zbog južne orijentacije i zaštićenosti gorskim grebenima, višim temperaturama te većim količinama oborina zbog karaktera reljefa. Također se u prigorju javlja manje magle i relativne vlažnosti zraka ali su zato jača zračna strujanja. Prisavsku nizinu i njezinu lokalnu klimu odlikuju visoka relativna vlažnost zraka, češće pojave magle (posebno u proljeće i jesen), učestalije pojave mraza te kraće trajanje insolacije.

U godišnjoj ruži vjetrova na području Slavanskog Broda prevladavaju strujanja iz dva suprotna smjera i to iz smjerova zapad-jugozapad i istok-sjeveroistok. Ljeti prevladava strujanje iz smjera zapad – jugozapad ali se smanjuje učestalost iz smjera istok-sjeveroistok, a povećava iz smjera sjevera. U proljeće i jesen dominira podjednak udio vjetra iz smjerova zapad-jugozapad i istok-sjeveroistok. Tijekom godine najveću učestalost imaju vjetrovi jačine 1-3 bofora.

3.3 Klimatske promjene

Klimatske promjene mogu biti uzrokovane prirodnim čimbenicima unutar samog klimatskog sustava, kao što su pojave oscilacija atmosferskog tlaka na razini mora, što utječe na strujanja i na putanje oluja, zatim vulkanske erupcije i izbacivanje velike količine aerosola u atmosferu ili promjene Sunčevog zračenja koje dolazi do atmosfere i Zemljine površine.

Utjecaj na klimatske promjene nastaje i uslijed ljudskih aktivnosti (antropogeni utjecaj na klimu) kojima u atmosferu dolaze staklenički plinovi koji imaju ključnu ulogu u zagrijavanju atmosfere. Najvažniji plinovi koji se prirodno nalaze u atmosferi, koji apsorbiraju dugovalno zračenje Zemlje te ih stoga nazivamo stakleničkim plinovima, su ugljikov dioksid (CO₂), metan (CH₄), didušikov oksid (N₂O) i ozon (O₃), uključujući i vodenu paru.

Sedmo nacionalno izvješće i treće dvogodišnje izvješće Republike Hrvatske prema okvirnoj konvenciji Ujedinjenih naroda o promjeni klime (UNFCCC), Ministarstvo zaštite okoliša i energetike, Zagreb, rujan 2018., daje projekciju klimatskih parametara za Republiku Hrvatsku prema scenariju RCP4.5 u odnosu

na razdoblje 1971.-2000., što je korišteno za Strategiju prilagodbe klimatskim promjenama u Republici Hrvatskoj za razdoblje do 2040. godine s pogledom na 2070. godinu.

U Strategiji prilagodbe klimatskim promjenama u Republici Hrvatskoj za razdoblje do 2040. godine s pogledom na 2070. godinu, NN 46/20, dana je projekcija klime u Republici Hrvatskoj za 2040. godinu s pogledom na 2070. godinu.

Porast globalne temperature od sredine prošlog stoljeća izuzetno je izražen i dominantno je uzorkovan s porastom koncentracije ugljičnog dioksida, najvažnijeg stakleničkog plina. Prema procjeni IPCC iz 2013. godine porast koncentracije ugljičnog dioksida i porast globalne temperature s velikom pouzdanošću mogu se pripisati ljudskom djelovanju.

U nastavku su dani podaci za područje Hrvatske uzimajući u obzir vrstu planirane djelatnosti na lokaciji zahvata sukladno Strategiji prilagodbe klimatskim promjenama u Republici Hrvatskoj za razdoblje do 2040. godine s pogledom na 2070. godinu („Narodne novine“ br. 46/20).

Uz simulacije »povijesne« klime za razdoblje 1971. – 2000. godine regionalnim klimatskim modelom RegCM izračunate su promjene (projekcije) za buduću klimu u dva razdoblja: 2011. – 2040. godine i 2041. – 2070. godine, uz pretpostavku IPCC scenarija rasta koncentracije stakleničkih plinova RCP4.5 i RCP8.5. Scenarij RCP4.5 karakterizira srednja razina koncentracija stakleničkih plinova uz relativno ambiciozna očekivanja njihovog smanjenja u budućnosti, koja bi dosegla vrhunac oko 2040. godine. Scenarij RCP8.5 karakterizira kontinuirano povećanje koncentracije stakleničkih plinova, koja bi do 2100. godine bila i do tri puta viša od današnje.

Rezultati klimatskog modeliranja za najčešće klimatske varijable su prikazani u sljedećoj tablici. Scenarij RCP4.5 predstavlja budućnost u kojoj je predviđeno poduzimanje mjera ublaženje i prilagodbe, prema kojemu su određene mjere ove strategije. Zbirni prikaz značajki promjene klimatskih parametara za Republiku Hrvatsku prema scenariju RCP4.5 daje se u sljedećoj tablici:

Tablica 3-1. Projekcije odabranih klimatskih parametara za Republiku Hrvatsku prema scenariju RCP4.5. prema Strategiji prilagodbe klimatskim promjenama u Republici Hrvatskoj za razdoblje do 2040. godine s pogledom na 2070. godinu (NN 46/2020)

Klimatski parametar	Projekcije buduće klime prema scenariju RCP4.5 u odnosu na razdoblje 1971. – 2000. godine dobivene klimatskim modeliranjem	
	2011. – 2040.	2041. – 2070.
OBORINE	Srednja godišnja količina: malo smanjenje (osim manji porast u SZ Hrvatskoj)	Srednja godišnja količina: daljnji trend smanjenja (do 5 %) u gotovo cijeloj Hrvatske osim u SZ dijelovima
	Sezone: različit predznak; zima i proljeće u većem dijelu Hrvatske manji porast + 5 – 10 %, a ljeto i jesen smanjenje (najviše – 5 – 10 % u J Lici i S Dalmaciji)	Sezone: smanjenje u svim sezonama (do 10 % gorje i S Dalmacija) osim zimi (povećanje 5 – 10 % S Hrvatska)
	Smanjenje broja kišnih razdoblja (osim u središnjoj Hrvatskoj gdje bi se malo povećao). Broj sušnih razdoblja bi se povećao	Broj sušnih razdoblja bi se povećao

Klimatski parametar		Projekcije buduće klime prema scenariju RCP4.5 u odnosu na razdoblje 1971. – 2000. godine dobivene klimatskim modeliranjem	
		2011. – 2040.	2041. – 2070.
SNJEŽNI POKROV		Smanjenje (najveće u Gorskom kotaru, do 50 %)	Daljnje smanjenje (naročito planinski krajevi)
POVRŠINSKO OTJECANJE		Nema većih promjena u većini krajeva; no u gorskim predjelima i zaleđu Dalmacije smanjenje do 10 %	Smanjenje otjecanja u cijeloj Hrvatskoj (osobito u proljeće)
TEMPERATURA ZRAKA		Srednja: porast 1 – 1,4 °C (sve sezone, cijela Hrvatska)	Srednja: porast 1,5 – 2,2 °C (sve sezone, cijela Hrvatska – naročito kontinent)
		Maksimalna: porast u svim sezonama 1 – 1,5 °C	Maksimalna: porast do 2,2 °C u ljeto (do 2,3 °C na otocima)
		Minimalna: najveći porast zimi, 1,2 – 1,4 °C	Minimalna: najveći porast na kontinentu zimi 2,1 – 2,4 °C; a 1,8 – 2 °C primorski krajevi
EKSTREMNI VREMENSKI UVJETI	Vrućina (broj dana s Tmax > +30 °C)	6 do 8 dana više od referentnog razdoblja (referentno razdoblje: 15 – 25 dana godišnje)	Do 12 dana više od referentnog razdoblja
	Hladnoća (broj dana s Tmin < -10 °C)	Smanjenje broja dana s Tmin < -10 °C i porast Tmin vrijednosti (1,2 – 1,4 °C)	Daljnje smanjenje broja dana s Tmin < -10 °C
	Tople noći (broj dana s Tmin ≥ +20 °C)	U porastu	U porastu
VJETAR	Sr. brzina na 10 m	Zima i proljeće bez promjene, no ljeti i osobito u jesen na Jadranu porast do 20 – 25 %	Zima i proljeće uglavnom bez promjene, no trend jačanja ljeti i u jesen na Jadranu.
	Max. brzina na 10 m	Na godišnjoj razini: bez promjene (najveće vrijednosti na otocima J Dalmacije) Po sezonama: smanjenje zimi na J Jadranu i zaleđu	Po sezonama: smanjenje u svim sezonama osim ljeti. Najveće smanjenje zimi na J Jadranu

U prethodnoj tablici su prikazani rezultati modeliranja modelom RegCM na prostornoj rezoluciji 50 km.

U sljedećoj tablici prikazani su osnovni rezultati modeliranja istim modelom na prostornoj rezoluciji 12,5 km, koji sadrži više detalja u odnosu na osnovnu simulaciju od 50 km.

Tablica 3.2. Projekcije klimatskih parametara za Republiku Hrvatsku prema scenariju RCP4.5 u odnosu na razdoblje 1971. – 2000. (Izvor: Dodatak rezultatima klimatskog modeliranja na sustavu HPC VELEbit: Osnovni rezultati integracija na prostornoj rezoluciji od 12,5 km, Zagreb, studeni 2017.)

Klimatološki parametar	Projekcije buduće klime prema scenariju RCP4.5 u odnosu na razdoblje 1971. – 2000. godine dobivene klimatskim modeliranjem
------------------------	--

ELABORAT ZAŠTITE OKOLIŠA

IZGRADNJA POSLOVNE ZONE TRNJANI - KLOKOČEVIK, BRODSKO - POSAVSKA ŽUPANIJA

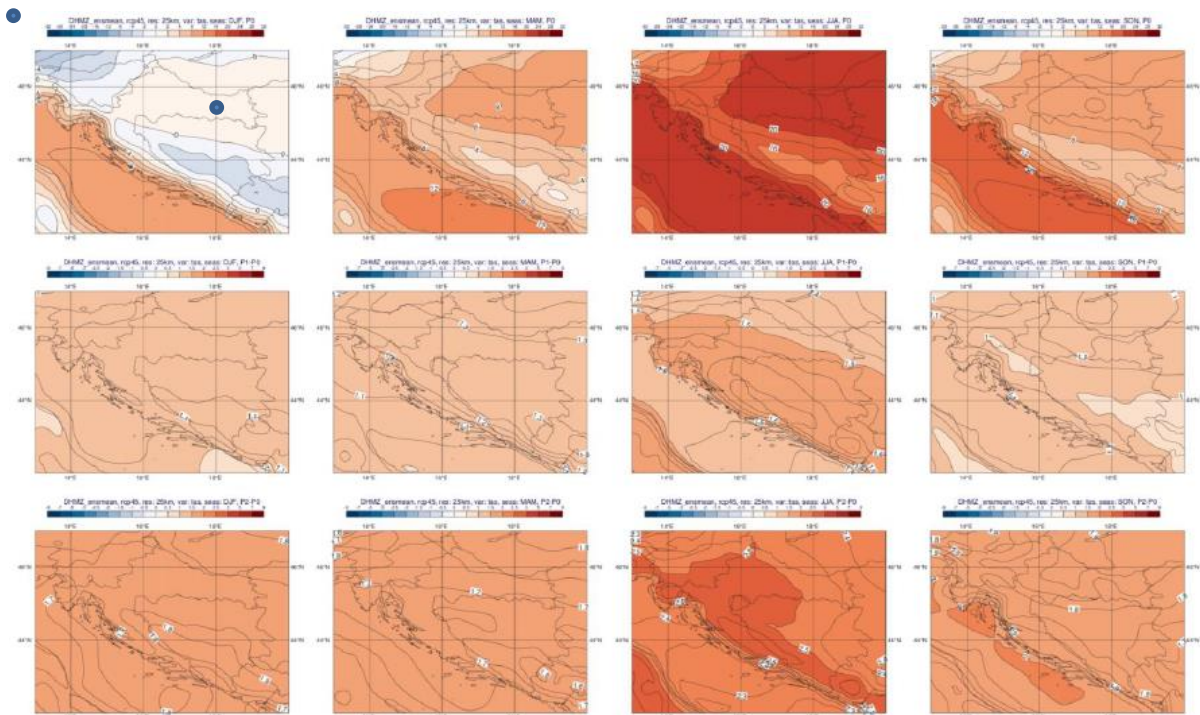
		2011. – 2040.	2041. – 2070.
TEMPERATURA ZRAKA NA 2 m IZNAD TLA		Zagrijavanje u zimi, proljeću i jeseni od 1°C do 1.3°C te ljeti u većem dijelu Hrvatske od 1.5 do 1.7 °C. Iznimke za ljetnu sezonu čini istok Hrvatske i obalno područje sa zagrijavanjem nešto manjim od 2.5 °C	Zagrijavanje u zimi, proljeću i jeseni iznosi od 1.7 do 2 °C te ljeti u većem dijelu Hrvatske od 2.4 do 2.6 °C. Iznimke za ljetnu sezonu čini istok Hrvatske i obalno područje sa zagrijavanjem nešto manjim od 2.5 °C
	Srednja minimalna temperatura:	Moguće zagrijavanje zimi od 1°C do 1,2°C, a u ljeto u obalnom području i do 1,4°C.	Zagrijavanje u zimi, proljeću i jeseni iznosi od 1,7°C do 2°C te ljeti od 2,2°C do 2,4°C.
	Srednja temperatura zraka	Mogućnost zagrijavanja od 1,2°C do 1,4 °C.	Očekivano povećanje je oko 1,9°C do 2,0°C.
	Srednja maksimalna temperatura zraka:	Moguće zagrijavanje od 1°C do 1.3°C u proljeće i jesen, malo veće zagrijavanje u zimu od 1°C, dok je u nekim područjima zagrijavanje bilo i malo manje od 1°C. Za ljetnu sezonu, zagrijavanje iznosi od 1,5°C do 1,7°C u većem dijelu Hrvatske te nešto manje od 1,5°C na krajnjem istoku zemlje te dijelu obalnog područja.	Zagrijavanje u zimi, proljeću i jeseni iznosi od 1,5 do 2°C. Ljeti zagrijavanje dostiže interval od 2,4°C na Jadranu, do 2,7°C u dijelu središnje i gorske Hrvatske.
OBORINE		Moguće povećanje ukupne količine oborine tijekom zime na čitavom području Hrvatske (do 5% u središnjim dijelovima, od 5 do 10 % na istoku i zaleđu obale te čak do 20% u nekim dijelovima obalnog područja).	Sličnog iznosa i predznaka za sve sezone kao i u neposredno budućoj klimi (2011.-2040. godine).
		Izraženo smanjenje ukupne količine oborine ljeti u čitavoj Hrvatskoj: u većem dijelu Hrvatske od -20% do -10%, od -10 do -5% na sjevernom dijelu obale i od -5 do 0% na južnom Jadranu.	Sličnog iznosa i predznaka za sve sezone kao i u neposredno budućoj klimi (2011.-2040. godine)
MAKSIMALNA BRZINA VJETRA		Blage, gotovo zanemarive, promjene u rasponu od -1 % do 3 % ovisno o dijelu Hrvatske.	Blage, gotovo zanemarive, promjene u rasponu od -1% do 3% ovisno o dijelu Hrvatske
EKSTREMNI VREMENSKI UVJETI	Srednji broj dana s maksimalnom brzinom vjetra ≥20 m/s	Mogućnost porasta na čitavom Jadranu. Sve promjene su relativno male i uključuju promjene od -5 do +10 događaja po desetljeću.	Uključuje porast broja događaja na sjevernom i južnom Jadranu i obalnom području te smanjenje broja događaja na srednjem Jadranu.
	Broj ledenih dana (min. temp. ≤ 10°C)	Smanjenje broja ledenih dana u zimskoj sezoni (a u manjoj mjeri i tijekom proljeća). Smanjenje je	Od -10 do -7 broja ledenih dana na području Like i Gorskog kotara.

		u rasponu od -2 do -1 broja ledenih dana na istoku Hrvatske.	
	Broj vrućih dana (max.temp. $\geq 30^{\circ}\text{C}$)	Porasta broja vrućih dana u rasponu od 6 do 8 u većini kontinentalne Hrvatske.	Porast broja vrućih dana od 25 do 30 vrućih dana u dijelovima Dalmacije. Mogućnost povećanja broja vrućih dana na području istočne i središnje Hrvatske tijekom proljeća i jeseni za oko 4 dana te u obalnom području tijekom jeseni od 4 do 6 dana za razdoblje.
	Broj dana s toplim noćima (min. temp. $\leq 20^{\circ}\text{C}$)	Porast prosječnog broja toplih noći je izražen na području čitave Hrvatske osim u Lici i Gorskom kotaru.	Na krajnjem istoku te duž obale, očekivani porast u razdoblju 2041.-2070. godine za scenarij RCP8.5 je više od 25 dana s toplim noćima.
	Srednji broj kišnih razdoblja (razdoblje od minimalno 5 uzastopnih dana s dnevnom količinom oborine $\geq 1\text{mm}$)	Za ljetnu sezonu na širem području Hrvatske smanjenje broja kišnih razdoblja	Za ljetnu sezonu na širem području Hrvatske smanjenje broja kišnih razdoblja
	Srednji broj sušnih razdoblja (razdoblje od minimalno 5 uzastopnih dana s dnevnom količinom oborine $\leq 1\text{mm}$)		Tendencija povećanja broja sušnih razdoblja na širem području Republike Hrvatske u proljeće.

Srednja temperatura zraka

Srednje temperature zraka u referentnoj (povijesnoj) klimi (1971.-2000.) općenito su nešto više u numeričkim integracijama na 12,5 km nego na 50 km. Ovo povećanje čini simulacije povijesne klime na finijoj horizontalnoj rezoluciji realističnijim jer su temperature bliže mjerenjima.

U analiziranim RegCM simulacijama na 12,5 km, temperatura zraka na 2 m iznad tla se povećava u svim sezonama i za oba scenarija. Za razdoblje 2011.-2040. godine i scenarij RCP4.5, projekcije ukazuju na moguće zagrijavanje u zimi, proljeću i jeseni od 1 do 1,3 °C te ljeti u većem dijelu Hrvatske od 1,5 do 1,7 °C. Za razdoblje 2041.-2070. godine i isti scenarij, zagrijavanje u zimi, proljeću i jeseni iznosi od 1,7 do 2 °C te ljeti u većem dijelu Hrvatske od 2,4 do 2,6 °C. Iznimke za ljetnu sezonu čini istok Hrvatske i obalno područje sa zagrijavanjem nešto manjim od 2,5 °C.



Slika 3.2 Temperatura zraka na 2 m (°C) u srednjaku ansambla iz četiri integracije RegCM modelom. Od lijeva na desno: zima, proljeće, ljeto i jesen. Gore: referentno razdoblje 1971.-2000.; sredina: promjena u razdoblju 2011.-2040.; dolje: promjena u razdoblju 2041.-2070. godine Scenarij: RCP4.5.

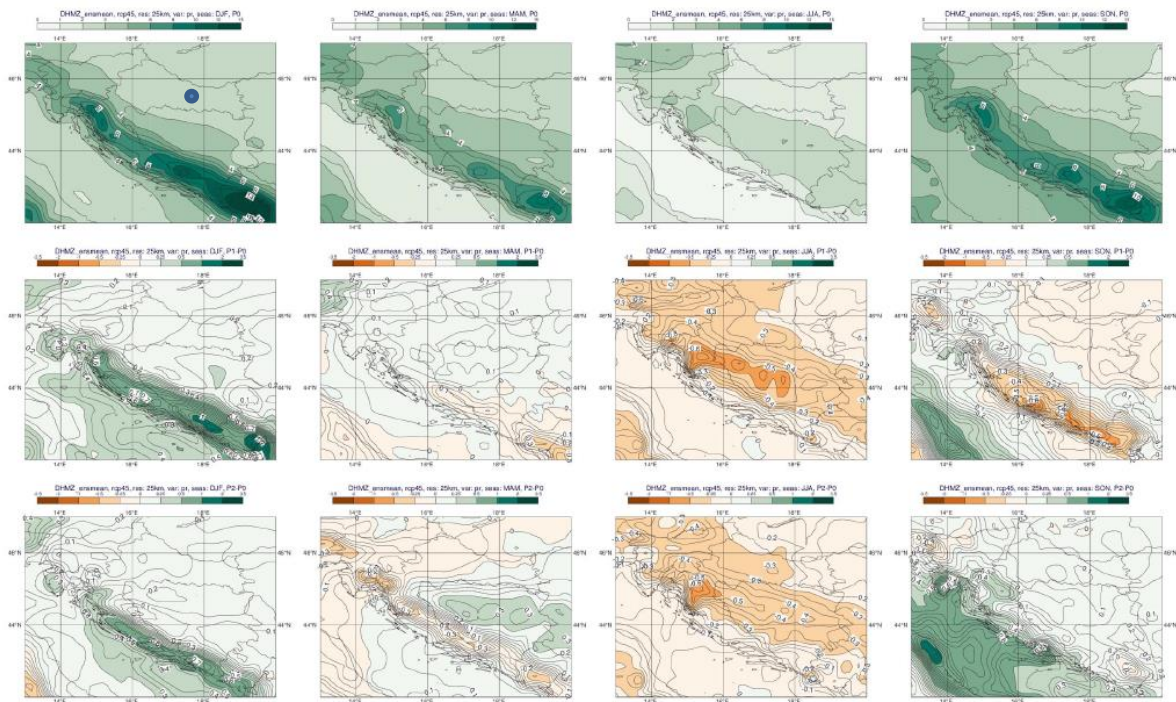
Na srednjoj godišnjoj razini, srednjak ansambla RegCM simulacija na 12,5 km daje za razdoblje 2011.-2040. godine i oba scenarija mogućnost zagrijavanja od 1,2 do 1,4°C. Za razdoblje 2041.-2070. godine i scenarij RCP4.5 očekivano zagrijavanje je od 1,9 do 2°C. Za razdoblje 2041.-2070. godine i scenarij RCP8.5, projekcije ukazuju na mogućnost temperature od 2,4°C na krajnjem jugu do 2,6°C u većem dijelu Hrvatske. U obalnom području projicirani porast temperature je oko 2,5°C.

Srednja ukupna količina oborine

Za razliku od temperaturnih veličina, klimatske projekcije srednje ukupne količine oborine sadrže izraženije razlike u iznosu i predznaku promjena u prostoru te pokazuju veću ovisnost o sezoni.

Za razdoblje 2011.-2040. godine i scenarij RCP4.5, projekcije ansambla RegCM simulacija ukazuju na: (1) moguće povećanje ukupne količine oborine tijekom zime na čitavom području Hrvatske (do 5% u središnjim dijelovima, od 5 do 10 % na istoku i zaleđu obale te čak do 20% u nekim dijelovima obalnog područja); (2) slabije izražen signal tijekom proljeća s promjenama u rasponu od -5 % do 5 %; (3) izraženo smanjenje ukupne količine oborine ljeti u čitavoj Hrvatskoj: u većem dijelu Hrvatske od -20 % do -10 %, od -10 do -5 % na sjevernom dijelu obale i od -5 do 0 % na južnom Jadranu; (4) promjenjiv signal tijekom jeseni u rasponu od -5 % do 5 % osim na području juga Hrvatske gdje ovdje analizirane projekcije ukazuju na smanjenje u rasponu od -10 do -5 % (

Za razdoblje 2041.-2070. godine su projicirane promjene sličnog iznosa i predznaka za sve sezone kao i u neposredno budućoj klimi (2011.-2040. godine), osim za jesen, gdje se javlja povećanje količina oborine u različitom postotku ovisno o dijelu Hrvatske.

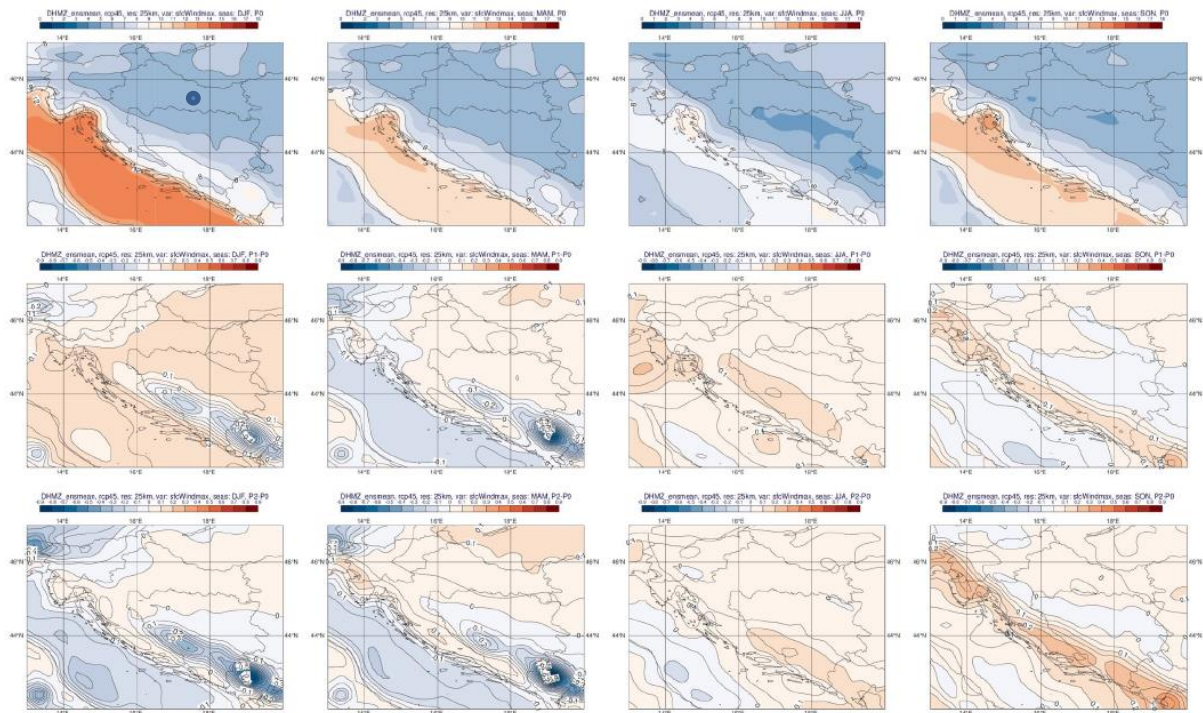


Slika 3.3 Ukupna količina oborine (mm/dan) u srednjaku ansambla iz četiri integracije RegCM modelom. Od lijeva na desno: zima, proljeće, ljeto i jesen. Gore: referentno razdoblje 1971.-2000.; sredina: promjena u razdoblju 2011.-2040. godine; dolje: promjena u u razdoblju 2041.-2070. godine. Scenarij: RCP4.5.

Na srednjoj godišnjoj razini su promjene u ukupnoj količini oborine u rasponu od -5 do 5 % za oba buduća razdoblja te za oba scenarija. Dodatno, za područje Jadranskog mora te dijela obalnog područja, promjene na godišnjoj razini ukazuju na mogućnost porasta količine oborine u iznosu od 5 do 10 %.

Maksimalna brzina vjetra

Projekcije maksimalne brzine vjetra na 10 m iznad tla na 12,5 km rezoluciji modelom RegCM i uz pretpostavku scenarija RCP4.5 daju mogućnost uglavnom blagog porasta na području Hrvatske (maksimalno od 3 do 4 %). Iste simulacije daju najizraženije smanjenje brzine vjetra u zaleđu juga Dalmacije izvan područja Hrvatske (približno -10 %). Na srednjoj godišnjoj razini, projekcije za oba razdoblja (2011.- 2040. godine, 2041.-2070. godine) te oba scenarija (RCP4.5 i RCP8.5) ukazuju na blage, gotovo zanemarive, promjene u rasponu od -1 % do 3 % ovisno o dijelu Hrvatske

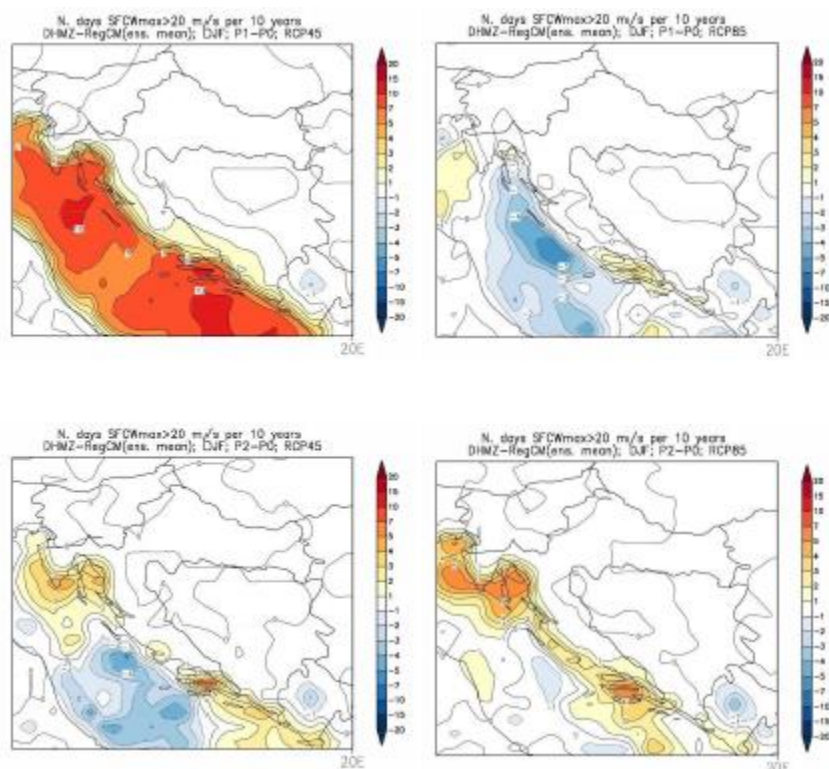


Slika 3.4 Maksimalna brzina vjetra na 10 m (m/s) u srednjaku ansambla iz četiri integracije RegCM modelom. Od lijeva na desno: zima, proljeće, ljeto i jesen. Gore: referentno razdoblje 1971.-2000.; sredina: promjena u razdoblju 2011.- 2040. godine; dolje: promjena u razdoblju 2041.-2070. godine. Scenarij: RCP4.5.

Ekstremni vremenski uvjeti

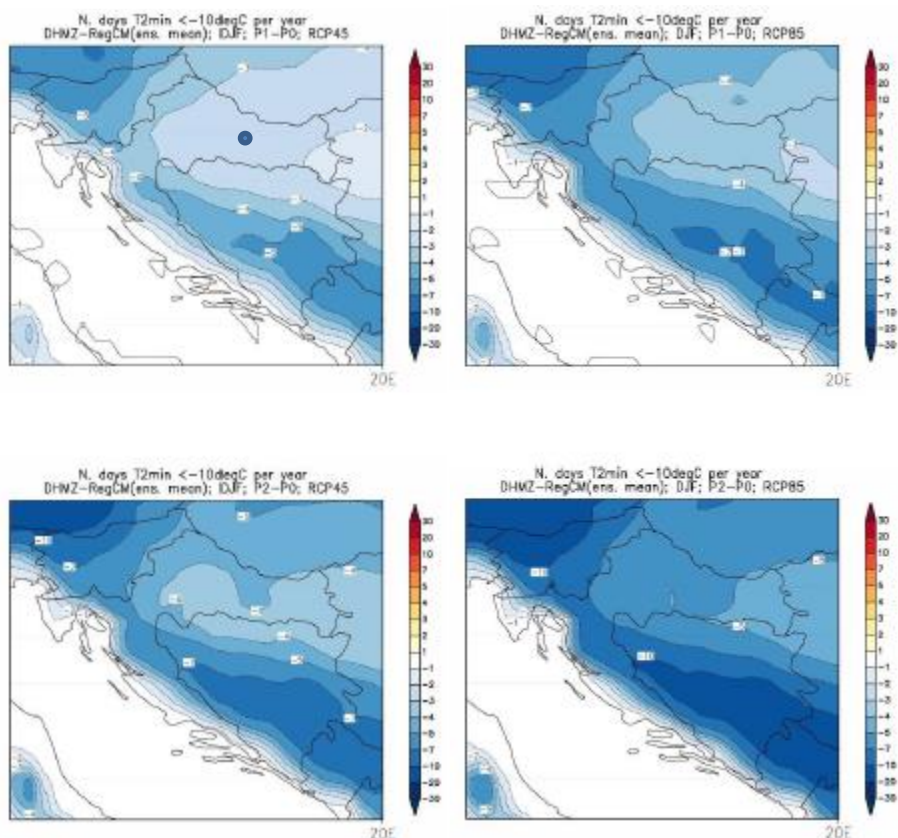
Rezultati projekcija na 12,5 km za ekstremne vremenske uvjete: (1) broj dana s maksimalnom brzinom vjetra većom ili jednakom 20 m/s, (2) broj ledenih dana, (3) broj vrućih dana, (4) broj dana s toplim noćima te (5) broj kišnih i broj sušnih razdoblja prikazani su u nastavku

Integracije modelom RegCM ukazuju na izraženu promjenjivost u srednjem broju dana s maksimalnom brzinom vjetra većom ili jednakom 20 m/s. U referentnom razdoblju, 1971.-2000., ova veličina je većih iznosa iznad morskih površina a najveću amplitudu (do 9 događaja u sezoni) postiže tijekom zime (nije prikazano). Za razdoblje 2011.- 2040. godine, promjene za zimsku sezonu ukazuju na mogućnost porasta prema scenariju RCP4.5 na čitavom Jadranu te promjenjiv predznak signala prema scenariju RCP8.5. Sve promjene su relativno male i uključuju promjene od -5 do +10 događaja po desetljeću. Za razdoblje 2041.-2070. godine, javlja se prostorno sličniji signal za dva različita scenarija (uključuje porast broja događaja na sjevernom i južnom Jadranu i obalnom području te smanjenje broja događaja na srednjem Jadranu).



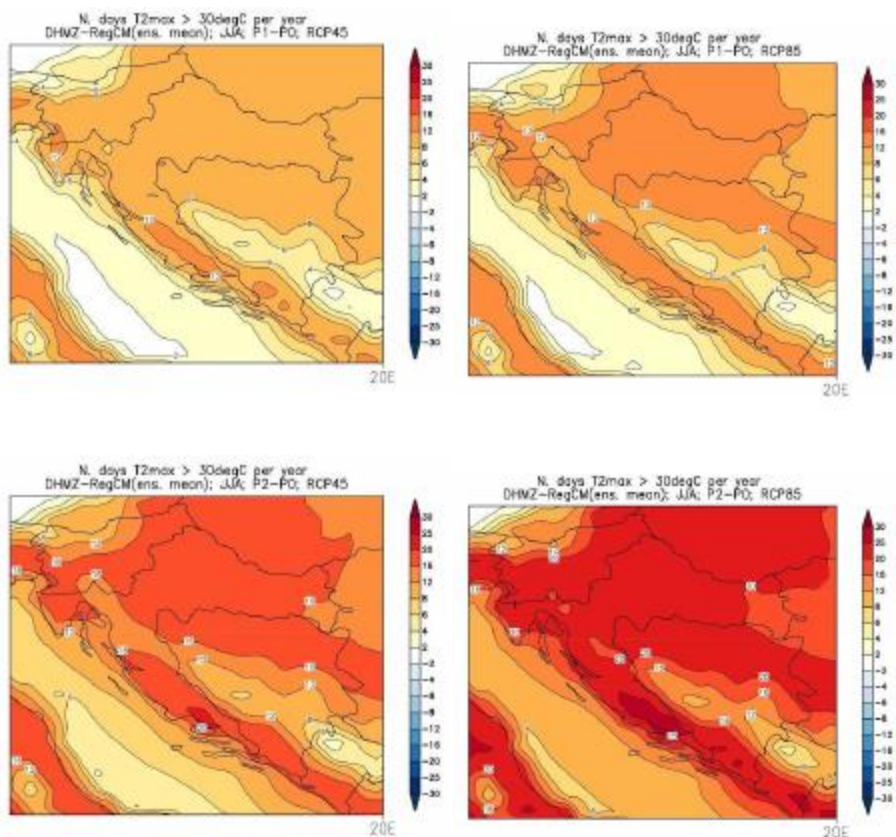
Slika 3.5 Promjene srednjeg broja dana s maksimalnom brzinom vjeta većom ili jednakom 20 m/s u odnosu na referentno razdoblje 1971.-2000. u srednjaku ansambla iz četiri integracije RegCM modelom. Lijevo: scenarij RCP4.5; desno: scenarij RCP8.5. Prvi red: promjene u razdoblju 2011.-2040. godine; drugi red: promjene u razdoblju 2041.-2070. godine Mjerna jedinica: broj događaja u 10 godina. Sezona: zima.

Promjena broja ledenih dana (dan kad je minimalna temperatura manja ili jednaka $-10\text{ }^{\circ}\text{C}$) u budućoj klimi sukladna je projiciranom porastu srednje minimalne temperature. Ona ukazuje na smanjenje broja ledenih dana u zimskoj sezoni (a u manjoj mjeri i tijekom proljeća) te je vrlo izražena u drugom razdoblju, 2041.-2070. godine, za scenarij RCP8.5. Smanjenje je u rasponu od -2 do -1 broja ledenih dana na istoku Hrvatske u razdoblju 2011.-2040. godine i scenariju RCP4.5 te od -10 do -7 broja ledenih dana na području Like i Gorskog kotara u razdoblju 2041.-2070. godine i scenariju RCP8.5. Broj ledenih dana je zanemariv u obalnom području i iznad Jadrana te stoga izostaje i promjena broja ledenih dana iznad istog područja u projekcijama za 21. stoljeće.



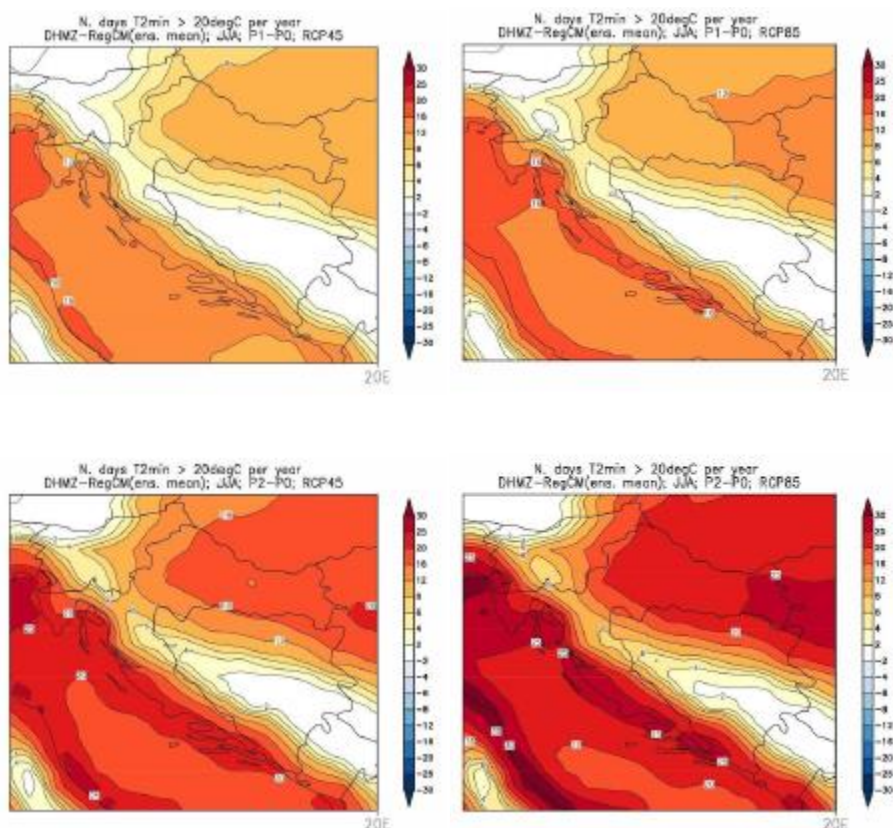
Slika 3.6 Promjene srednjeg broja ledenih dana (dan kada je minimalna temperatura manja ili jednaka $-10\text{ }^{\circ}\text{C}$) u odnosu na referentno razdoblje 1971.-2000. u srednjaku ansambla iz četiri integracije RegCM modelom. Lijevo: scenarij RCP4.5; desno: scenarij RCP8.5. Prvi red: promjene u razdoblju 2011.-2040. godine; drugi red: promjene u razdoblju 2041.-2070. godine. Mjerna jedinica: broj događaja u godini. Sezona: zima.

Najveće promjene broja vrućih dana (dan kad je maksimalna temperatura veća ili jednaka $30\text{ }^{\circ}\text{C}$) nalazimo u ljetnoj sezoni (u manjoj mjeri i tijekom proljeća i jeseni) te su također najizraženije u drugom razdoblju, 2041.-2070. godine, za scenarij izraženijeg porasta koncentracije stakleničkih plinova RCP8.5. One su sukladne očekivanom općem porastu srednje dnevne i srednje maksimalne temperature u budućoj klimi. Promjene su u smislu porasta broja vrućih dana u rasponu od 6 do 8 u većini kontinentalne Hrvatske u razdoblju 2011.-2040. godine za scenarij RCP4.5 te od 25 do 30 vrućih dana u dijelovima Dalmacije u razdoblju 2041.-2070. godine za scenarij RCP8.5. Projekcije modelom RegCM upućuju na mogućnost povećanja broja vrućih dana na području istočne i središnje Hrvatske tijekom proljeća i jeseni (nije prikazano) za oko 4 dana te u obalnom području tijekom jeseni od 4 do 6 dana za razdoblje 2041.-2070. godine te za scenarij RCP8.5 (u manjoj mjeri i za scenarij RCP4.5).



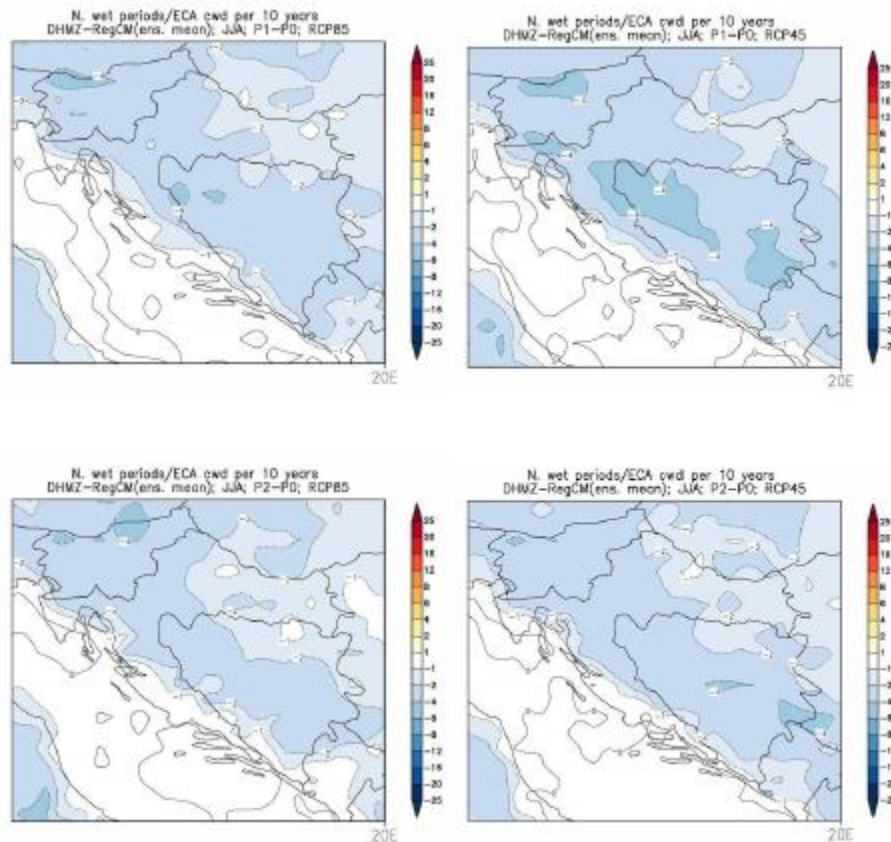
Slika 3.7 Promjene srednjeg broja vrućih dana (dan kada je maksimalna temperatura veća ili jednaka 30°C) u odnosu na referentno razdoblje 1971.-2000. u srednjaku ansambla iz četiri integracije RegCM modelom. Lijevo: scenarij RCP4.5; desno: scenarij RCP8.5. Prvi red: promjene u razdoblju 2011.-2040. godine; drugi red: promjene u razdoblju 2041.-2070. godine. Mjerna jedinica: broj događaja u godini. Sezona: ljeto.

Promjene broja dana s toplim noćima (dan kada je minimalna temperatura veća ili jednaka 20°C) prisutne su u ljetnoj sezoni, a u manjoj mjeri tijekom jeseni u obalnom području i iznad Jadrana, te su također najizraženije u drugom razdoblju, 2041.-2070. godine, za scenarij RCP8.5. Projicirani porast prosječnog broja toplih noći je izražen na području čitave Hrvatske osim u Lici i Gorskom kotaru. Na krajnjem istoku te duž obale, očekivani porast u razdoblju 2041.-2070. godine za scenarij RCP8.5 je više od 25 dana s toplim noćima.



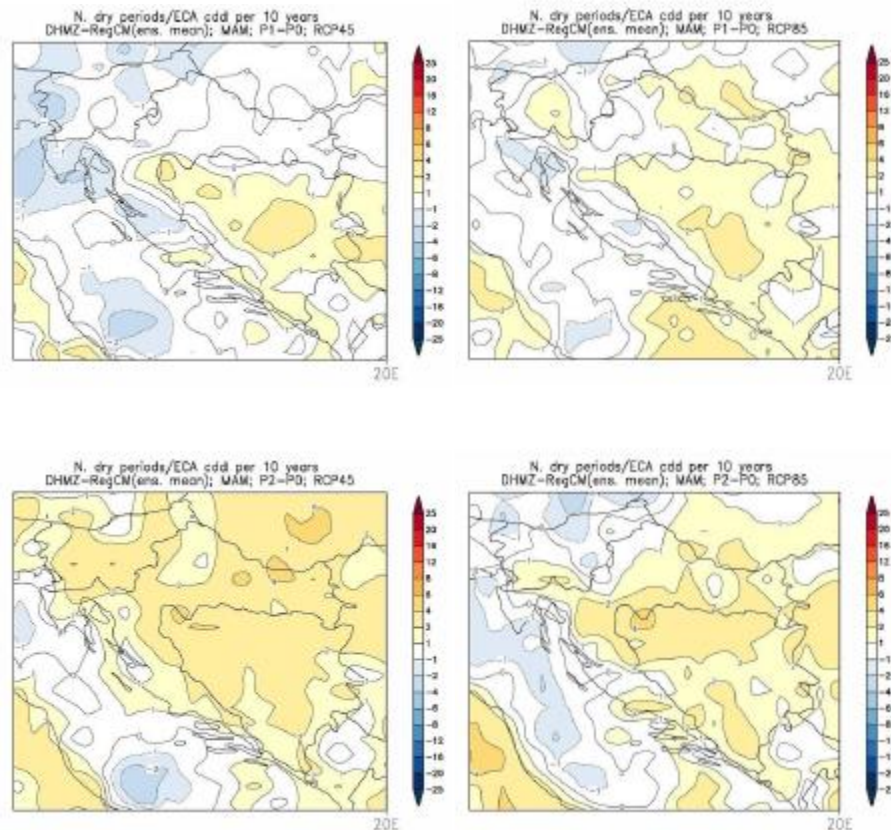
Slika 3.8 Promjene srednjeg broja dana s toplim noćima (dan kada je minimalna temperatura veća ili jednaka 20°C) u odnosu na referentno razdoblje 1971.-2000. u srednjaku ansambla iz četiri integracije RegCM modelom. Lijevo: scenarij RCP4.5; desno: scenarij RCP8.5. Prvi red: promjene u razdoblju 2011.-2040. godine; drugi red: promjene u razdoblju 2041.-2070. godine. Mjerna jedinica: broj događaja u godini. Sezona: ljeto.

Projekcije klimatskih promjena u srednjem broju kišnih razdoblja (razdoblje od minimalno 5 uzastopnih dana s dnevnom količinom oborine većom ili jednakom 1 mm) su općenito između -4 i 4 događaja u deset godina. Buduća promjena kišnih razdoblja je vrlo promjenjiva u prostoru te se samo za ljetnu sezonu na širem području Hrvatske (osim u uskom obalnom području gdje promjene izostaju u RegCM simulacijama) javlja jasan signal smanjenja broja kišnih razdoblja (Slika 16). Rezultati su slični u oba buduća razdoblja te za oba scenarija.



Slika 3.9 Promjene srednjeg broja kišnih razdoblja (razdoblje od minimalno 5 uzastopnih dana s dnevnom količinom oborine većom ili jednakom 1 mm) u odnosu na referentno razdoblje 1971.-2000. u srednjaku ansambla iz četiri integracije RegCM modelom. Lijevo: scenarij RCP4.5; desno: scenarij RCP8.5. Prvi red: promjene u razdoblju 2011.-2040. godine; drugi red: promjene u razdoblju 2041.-2070. godine. Mjerna jedinica: broj događaja u 10 godina. Sezona: ljeto.

Projekcije klimatskih promjena u srednjem broju sušnih razdoblja (razdoblje od minimalno 5 uzastopnih dana s dnevnom količinom oborine manjom ili jednakom 1 mm) su slične amplitude kao promjene broja kišnih razdoblja. Signal je također vrlo promjenjiv u prostoru. Prikazani rezultati za proljeće kad u razdoblju 2041.-2070. godine postoji tendencija povećanja broja sušnih razdoblja na širem području Republike Hrvatske. S obzirom kako ne postoji jedinstvena definicija sušnog razdoblja potrebno je istražiti projekcije sušnih razdoblja u budućoj klimi određenih prema alternativnim definicijama.



Slika 3.10 Promjene srednjeg broja sušnih razdoblja (razdoblje od minimalno 5 uzastopnih dana s dnevnom količinom oborine manjom ili jednakom 1 mm) u odnosu na referentno razdoblje 1971.-2000. u srednjaku ansambla iz četiri integracije RegCM modelom. Lijevo: scenarij RCP4.5; desno: scenarij RCP8.5. Prvi red: promjene u razdoblju 2011.-2040. godine; drugi red: promjene u razdoblju 2041.-2070. godine. Mjerna jedinica: broj događaja u 10 godina. Sezona: proljeće.

Zaključak temeljem prikazanog (Strategija prilagodbe klimatskim promjenama: Dodatak rezultatima klimatskog modeliranja na sustavu HPC VELEbit: Osnovni rezultati integracija na prostornoj rezoluciji od 12,5 km (u sklopu Podaktivnosti 2.2.1.)):

Osnovni rezultati klimatskih projekcija modelom RegCM na prostornoj rezoluciji 12,5 km ukazuju na sličnost u modeliranim signalima klimatskih promjena za temperaturu zraka i ukupnu količinu oborine te na njima temeljnim izvedenim veličinama kao što su dobivene u simulacijama s 50 km.

Srednje sezonske temperature zraka na 2 m te izvedene temperaturne veličine ukazuju na vrlo vjerojatnu mogućnost zagrijavanja u svim sezonama s amplitudom promjena kao funkcijom scenarija (RCP4.5 ili RCP8.5) i vremenskog horizonta (2011.-2040. godine ili 2041.-2070. godine) te dijela Republike Hrvatske. Ovisno o temperaturnom parametru, raspon projiciranog zagrijavanja je od 1 do 2.7°C u odnosu na referentno razdoblje 1971.-2000.

Promjene u srednjim sezonskim ukupnim količinama oborine ovise o sezoni: očekuje se porast zimskih količina te smanjenje ljetnih količina oborine na čitavom području Republike Hrvatske. Promjene u sezonskim količinama ukupne oborine očekuju se u rasponu od -20% do +10%.

Projekcije za maksimalnu brzinu vjetra na 10 m ukazuju na puno veću promjenjivost (i nepouzdanost) u signalu klimatskih promjena te ovisnost o prostornoj rezoluciji. Ansambl klimatskih integracija izvršenih za potrebe ovog projekta pokriva sljedeće moguće uzroke nepouzdanosti: ovisnost o rubnim uvjetima (tj. globalnim klimatskim modelima), ovisnost o scenariju koncentracija stakleničkih plinova te ovisnost o prostornoj rezoluciji integracija.

Budući razvoj istraživačkog i operativnog klimatskog modeliranja trebao bi ići u smjeru daljnjeg proširenja mogućnosti simuliranja na prostornim rezolucijama bliskim 12,5 km te vrlo visokim prostornim rezolucijama od 1 do 4 km. Ono bi uključivalo razvoj i primjenu združenih klimatskih modela, smanjenje sustavnih pogrešaka modela te istraživanje posljedica alternativnih scenarija na srednju klimu i ekstremne događaje. Ovo će pridonijeti novim uvidima u očekivane posljedice klimatskih promjena, osobito u obalnom području i otocima te u planinskim predjelima. Budućnost klimatskog modeliranja u Republici Hrvatskoj zahtijevati će kontinuirano jačanje ljudskih kapaciteta i pristup naprednoj računalnoj opremi te suradnju s afirmiranim europskim istraživačkim grupama.

3.4 Rizici od poplava

Karte opasnosti od poplava i karte rizika od poplava

Tijekom 2019. donesen je novi Zakon o vodama (NN 66/19), te su izrađene karte opasnosti od poplava i rizika od poplava. Na temelju odredbi iz članaka 110., 111. i 112. Zakona o vodama (Narodne novine, br. 153/09, 63/11, 130/11, 56/13 i 14/14) kojima je u hrvatsko zakonodavstvo transponirana Direktiva 2007/60/EZ Europskog parlamenta i Vijeća od 23. listopada 2007. o procjeni i upravljanju rizicima od poplava, Hrvatske vode za svako vodno područje, a po potrebi i za njegove dijelove izrađuju prethodnu procjenu rizika od poplava, karte opasnosti od poplava i karte rizika od poplava i u konačnici Plan upravljanja rizicima od poplava kao sastavni dio Plana upravljanja vodnim područjima.

Prethodna procjena rizika od poplava obuhvaća:

- Karte (zemljovide) vodnog područja u odgovarajućem mjerilu, s unesenim granicama vodnih područja, podslivova i po potrebi priobalnih područja s prikazom topografije i korištenja zemljišta;
- Opis poplava iz prošlosti koje su imale znatnije štetne učinke na zdravlje ljudi, okoliš, kulturnu baštinu i gospodarske djelatnosti i vjerojatnost pojave sličnih događaja u budućnosti, koji bi mogli dovesti do sličnih štetnih posljedica;
- Procjenu potencijalnih štetnih posljedica budućih poplava za zdravlje ljudi, okoliš, kulturnu baštinu i gospodarske djelatnosti, uzimajući u obzir, što je više moguće, topografske, općenite hidrološke i geomorfološke značajke i položaj vodotoka, uključujući poplavna područja i, uključujući poplavna područja kao prirodna retencijska područja, učinkovitost postojećih građevina za obranu od poplava, položaj naseljenih područja, položaj industrijskih zona, planove dugoročnog razvoja, te utjecaje klimatskih promjena na pojavu poplava.

Karte opasnosti od poplava (zemljovidi) sadrže prikaz mogućnosti razvoja određenih poplavnih scenarija. Karte rizika od poplava sadrže prikaz mogućih štetnih posljedica razvoja scenarija prikazanih na kartama opasnosti od poplava

Plan upravljanja rizicima od poplava sadrži: Ciljeve za upravljanje rizicima od poplava, te Mjere za ostvarenje tih ciljeva, uključujući preventivne mjere, zaštitu, pripravnost, prognozu poplava i sustave za obavještanje i upozoravanje.

Plan upravljanja rizicima od poplava sastavni je dio Plana upravljanja vodnim područjima. U nastavku su dani izvodi iz karte opasnosti od poplava i karte rizika od poplava¹

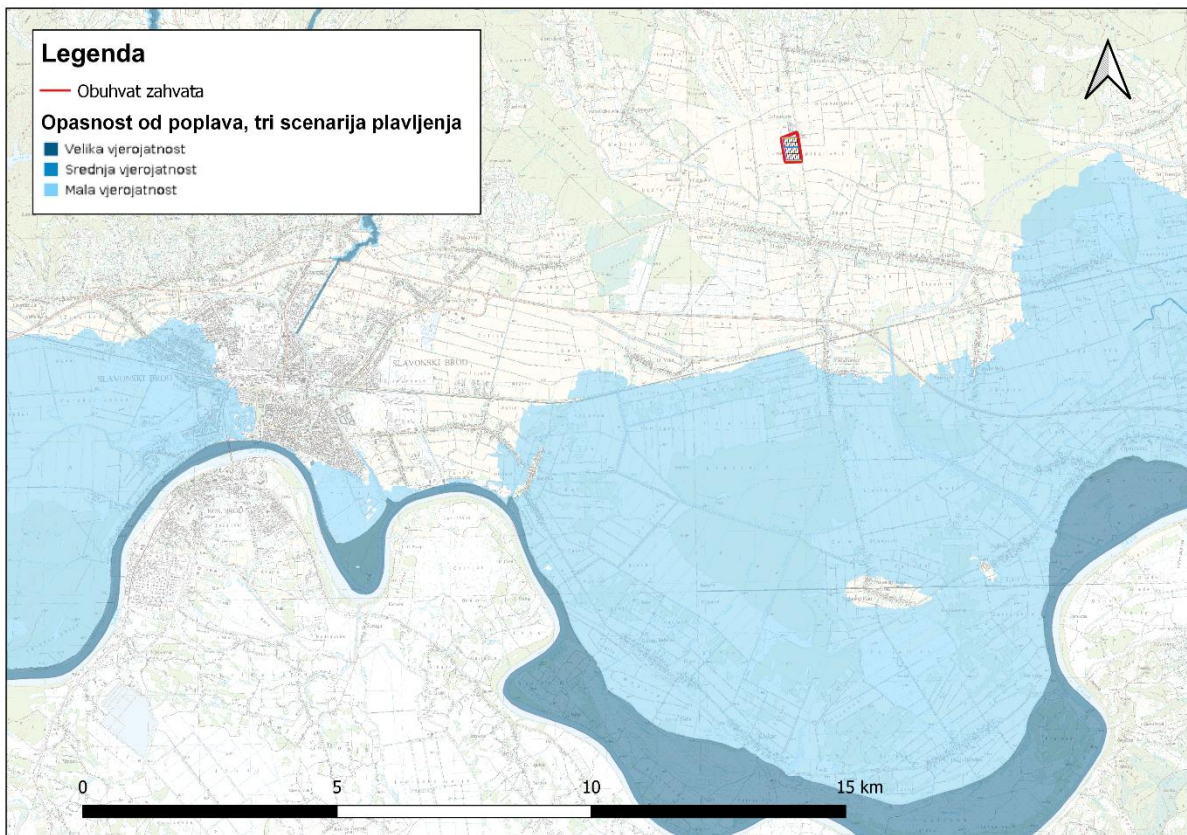
Karte opasnosti od poplava

Karte opasnosti od poplava ukazuju na moguće obuhvate tri specifična poplavna scenarija, a izrađene su u mjerilu 1 : 25.000 za ona područja koja su u Prethodnoj procjeni rizika od poplava određena kao područja sa potencijalno značajnim rizicima od poplava. Analize su provedene na ukupno oko 30.000 km², što je više od polovice državnog kopnenog teritorija.

Analizirani su sljedeći poplavni scenariji: poplave velike vjerojatnosti pojavljivanja, poplave srednje vjerojatnosti pojavljivanje (povratno razdoblje 100 godina), te poplave male vjerojatnosti pojavljivanja uključujući poplave uslijed mogućih rušenja nasipa na većim vodotocima te rušenja visokih brana - umjetne poplave), za fluvijalne (riječne) poplave, bujične poplave i poplave mora. Jedinственe poplavne linije za pojedine scenarije određene su kao anvelopne poplavne linije različitih izvora plavljenja. Dubine vode za jedinственe poplavne linije određene su korištenjem digitalnog modela terena Državne geodetske uprave.

Za izradu karata opasnosti od poplava korištene su topografske podloge Državne geodetske uprave, hidrometeorološke podloge Državnog hidrometeorološkog zavoda i mareografske podloge Hrvatskog hidrografskog instituta. Karte su objavljene u WebGIS preglednicima koji omogućuju prenošenje odabranih prostornih obuhvata u „pdf“ format i tiskanje. Karte su izrađene u okviru Plana upravljanja rizicima od poplava sukladno odredbama članaka 111. i 112. Zakona o vodama („Narodne novine“, br. 153/09, 63/11, 130/11, 56/13 i 14/14), i to za tri scenarija plavljenja određena Direktivom 2007/60/EZ Europskog parlamenta i Vijeća od 23. listopada 2007. o procjeni i upravljanju rizicima od poplava, i nisu pogodne za druge namjene. Treba voditi računa da na kartama nisu prikazani svi mogući scenariji plavljenja.

¹ Podaci su preuzeti sa <http://korp.voda.hr/>



Slika 3.11 *Karta opasnosti od poplava po vjerojatnosti poplavljanja*

Karte rizika od poplava

Karte rizika od poplava prikazuju potencijalne štetne posljedice na područjima koja su prethodno određena kartama opasnosti od poplava za sljedeće poplavne scenarije:

- poplave velike vjerojatnosti pojavljivanja,
- poplave srednje vjerojatnosti pojavljivanje (povratno razdoblje 100 godina),
- poplave male vjerojatnosti pojavljivanja uključujući i poplave uslijed mogućih rušenja nasipa na velikim vodotocima te rušenja visokih brana - umjetne poplave).

Polazeći od odredbi Direktive 2007/60/EZ Europskog parlamenta i Vijeća od 23. listopada 2007. o procjeni i upravljanju rizicima od poplava, na kartama rizika od poplava prikazani su sljedeći sadržaji:

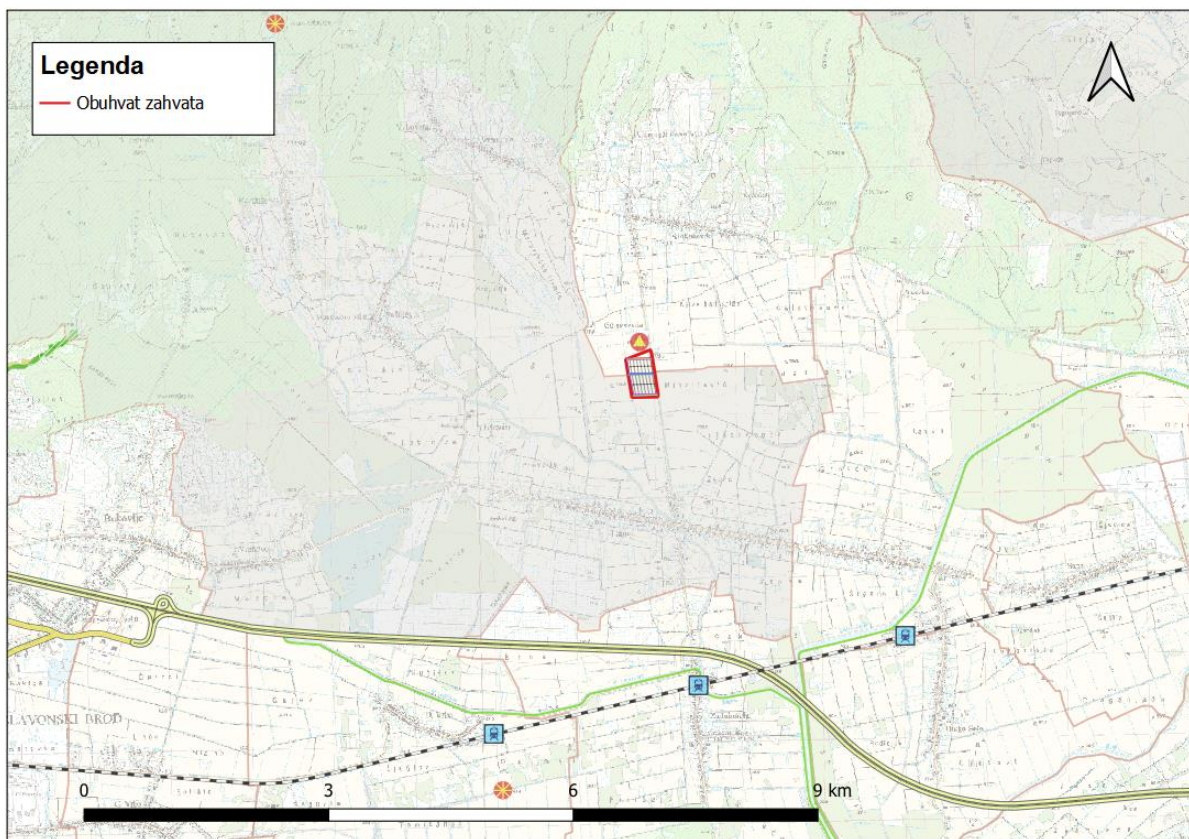
- Broj ugroženog stanovništva po naseljima (do 100, od 100 do 1.000, više od 1.000) prema popisu stanovništva iz 2011. godine preuzeti od Državnog zavoda za statistiku.
- Podaci o korištenju zemljišta prema CORINE Land Cover 2006 (naseljena područja, područja gospodarske namjene, intenzivna poljoprivreda, ostala poljoprivreda, šume i niska vegetacija, močvare i oskudna vegetacija, vodene površine) preuzeti od Agencije za zaštitu okoliša.
- Podaci o infrastrukturi preuzeti od nadležnih institucija i/ili prikupljeni iz javnih izvora podataka, te iz arhive Hrvatskih voda (zračne luke, željeznički kolodvori, riječne i morske luke, autobusni

kolodvori, bolnice, škole, dječji vrtići, domovi umirovljenika, vodozahvati, trafostanice, željezničke pruge, nasipi, autoceste, ostale ceste).

- Podaci o zaštiti okoliša preuzeti od nadležnih institucija i/ili prikupljeni iz arhive Hrvatskih voda, odnosno iz Registra zaštićenih područja (područja zaštite staništa ili vrsta, nacionalni parkovi, vodozaštitna područja, kupališta, IPPC / SEVESO II postrojenja, odlagališta otpada, uređaji za pročišćavanje otpadnih voda).
- Podaci o kulturnoj baštini preuzeti od nadležnih institucija (UNESCO područja).

Karte su objavljene u WebGIS preglednicima koji omogućuju prenošenje odabranih prostornih obuhvata u „pdf“ format i tiskanje.

Karte su izrađene u okviru Plana upravljanja rizicima od poplava sukladno odredbama članka 111. i 112. Zakona o vodama („Narodne novine“, br. 153/09, 63/11, 130/11, 56/13 i 14/14), i to za tri scenarija plavljenja određena Direktivom 2007/60/EZ Europskog parlamenta i Vijeća od 23. listopada 2007. o procjeni i upravljanju rizicima od poplava, i nisu pogodne za druge namjene.



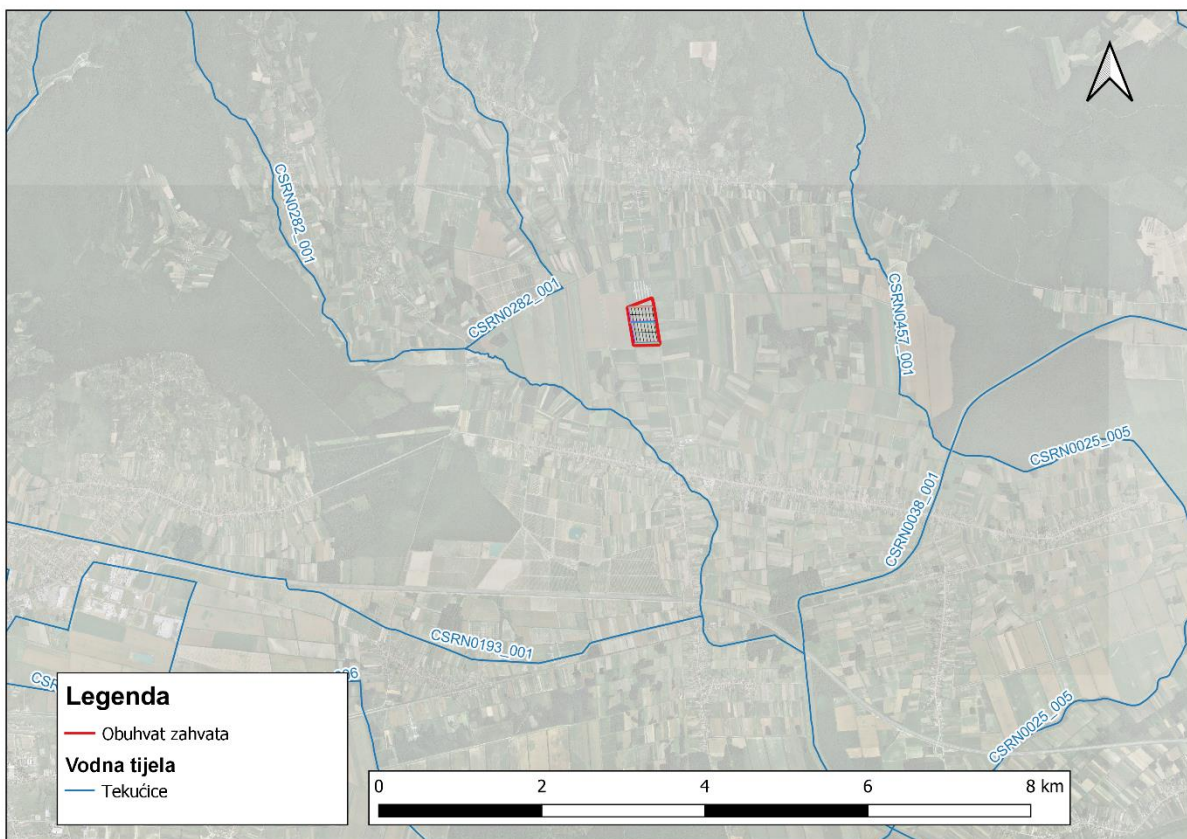
Slika 3.12 Karta rizika od poplava za veliku vjerojatnost pojavljivanja

Na prostoru predmetnog zahvata nema rizika od poplava. Budući da se lokacija zahvata nalazi na području koje nije pod rizikom od poplava, ne očekuje se negativan utjecaj poplava na predmetni zahvat. Uslijed klimatskih promjena može se zaključiti da je mala vjerojatnost utjecaji klimatskih promjena na komponente projekta.

3.5 Stanje vodnog tijela

3.5.1 Površinske vode

Za potrebe Planova upravljanja vodnim područjima, provodi se načelno delineacija i proglašavanje zasebnih vodnih tijela površinskih voda na: tekućicama s površinom sliva većom od 10 km², stajaćicama površine veće od 0.5 km², prijelaznim i priobalnim vodama bez obzira na veličinu. Za vrlo mala vodna tijela na lokaciji zahvata koje se zbog veličine, a prema Zakonu o vodama odnosno Okvirnoj direktivi o vodama, ne proglašavaju zasebnim vodnim tijelom primjenjuju se uvjeti zaštite kako slijedi: sve manje vode koje su povezane s vodnim tijelom koje je proglašeno Planom upravljanja vodnim područjima, smatraju se njegovim dijelom i za njih važe isti uvjeti kao za to veće vodno tijelo, a manja vodna tijela koja nisu proglašena Planom upravljanja vodnim područjima i nisu sastavni dio većeg vodnog tijela, važe uvjeti kao za vodno tijelo iste kategorije (tekućica, stajaćica, prijelazna voda ili priobalna voda) najosjetljivijeg ekotipa iz pripadajuće ekoregije.



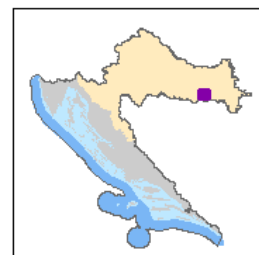
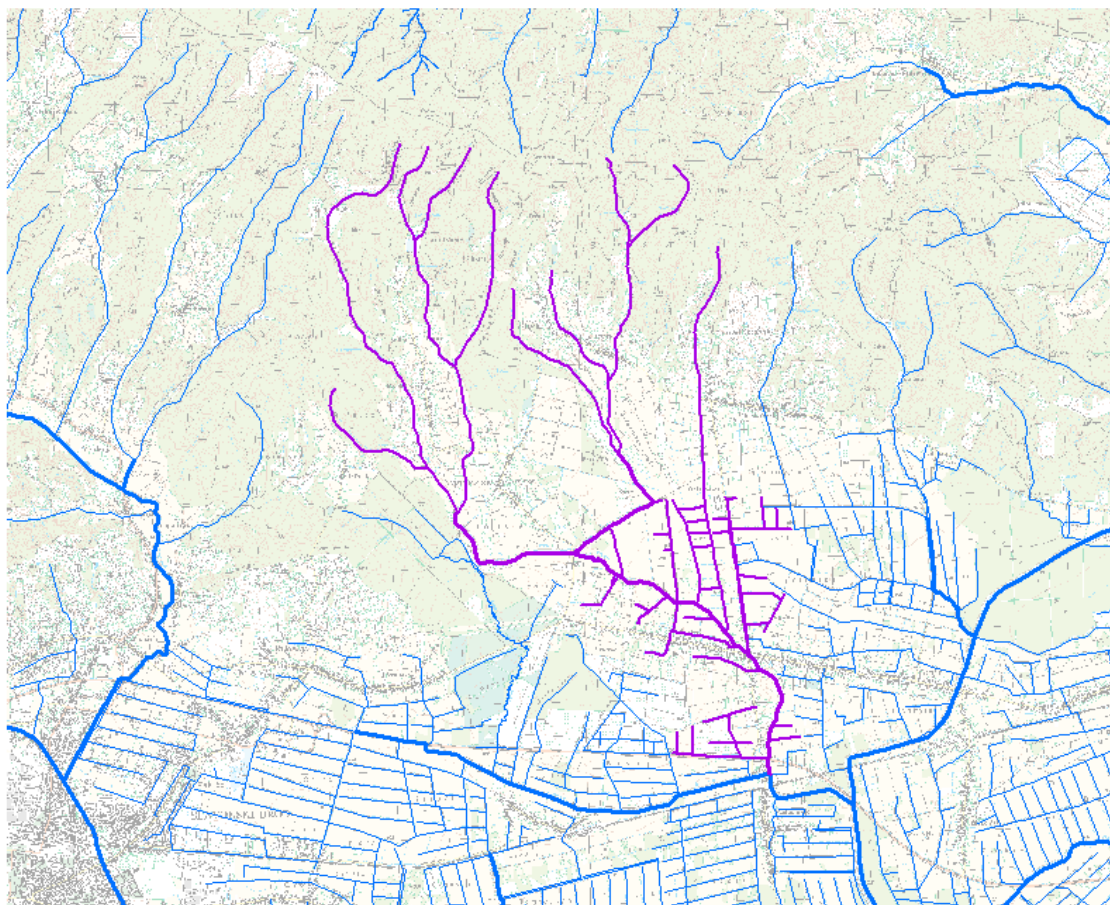
Slika 3.13 Vodna tijela u obuhvatu zahvata

Prema Planu upravljanja vodnim područjima 2016.-2021. predmetnih zahvat nalazi se na području odnosno u neposrednoj blizini vodnih tijela površinskih voda kako je to prikazano u nastavku (Izvor podataka: Izvadak iz Registra vodnih tijela, Hrvatske vode).

Vodno tijelo najbliže planiranom zahvatu sustava vodoopskrbe naselja je vodno tijelo **CSRN0282_001, Brezina**.

Vodno tijelo CSRN0282_001, Brezina

OPĆI PODACI VODNOG TIJELA CSRN0282_001	
Šifra vodnog tijela:	CSRN0282_001
Naziv vodnog tijela	Brezina
Kategorija vodnog tijela	Tekućica / River
Ekotip	Nizinske male tekućice s glinovito-pjeskovitom podlogom (2A)
Dužina vodnog tijela	10.0 km + 62.4 km
Izmjenjenost	Prirodno (natural)
Vodno područje:	rijeke Dunav
Podsliv:	rijeke Save
Ekoregija:	Panonska
Države	Nacionalno (HR)
Obaveza izvješćivanja	EU
Tijela podzemne vode	CSGI-29
Zaštićena područja	HR2000623, (* - dio vodnog tijela) HRCM_41033000*
Mjerne postaje kakvoće	



ELABORAT ZAŠTITE OKOLIŠA

IZGRADNJA POSLOVNE ZONE TRNJANI - KLOKOČEVIK, BRODSKO - POSAVSKA ŽUPANIJA

STANJE VODNOG TIJELA CSRN0282_001						
PARAMETAR	UREDBA NN 73/2013*	ANALIZA OPTEREĆENJA I UTJECAJA				POSTIZANJE CILJEVA OKOLIŠA
		STANJE	2021.	NAKON 2021.		
Stanje, Ekološko Kemijsko	umjereno umjereno dobro stanje	umjereno umjereno dobro stanje	umjereno umjereno dobro stanje	umjereno umjereno dobro stanje	umjereno umjereno dobro stanje	procjena nije pouzdana procjena nije pouzdana postiže ciljeve
Ekološko Fizikalno kemijski Specifične onečišćujuće Hidromorfološki	umjereno vrlo dobro vrlo dobro	umjereno vrlo dobro vrlo dobro	umjereno vrlo dobro vrlo dobro	umjereno vrlo dobro vrlo dobro	umjereno vrlo dobro vrlo dobro	procjena nije pouzdana procjena nije pouzdana postiže ciljeve postiže ciljeve
Biološki elementi	nema ocjene	nema ocjene	nema ocjene	nema ocjene	nema ocjene	nema procjene
Fizikalno kemijski BPK5 Ukupni Ukupni	umjereno vrlo dobro umjereno dobro	umjereno vrlo dobro umjereno dobro	umjereno vrlo dobro umjereno dobro	umjereno vrlo dobro umjereno dobro	umjereno vrlo dobro umjereno dobro	procjena nije pouzdana postiže ciljeve procjena nije pouzdana procjena nije pouzdana
Specifične onečišćujuće arsen bakar cink krom fluoridi adsorbilni organski poliklorirani halogeni bifenili	vrlo dobro vrlo dobro vrlo dobro vrlo dobro vrlo dobro vrlo dobro vrlo dobro	vrlo dobro vrlo dobro vrlo dobro vrlo dobro vrlo dobro vrlo dobro vrlo dobro	vrlo dobro vrlo dobro vrlo dobro vrlo dobro vrlo dobro vrlo dobro vrlo dobro	vrlo dobro vrlo dobro vrlo dobro vrlo dobro vrlo dobro vrlo dobro vrlo dobro	vrlo dobro vrlo dobro vrlo dobro vrlo dobro vrlo dobro vrlo dobro vrlo dobro	postiže ciljeve postiže ciljeve postiže ciljeve postiže ciljeve postiže ciljeve postiže ciljeve postiže ciljeve
Hidromorfološki Hidrološki Kontinuitet Morfološki Indeks korištenja	vrlo dobro vrlo dobro vrlo dobro vrlo dobro vrlo dobro	vrlo dobro vrlo dobro vrlo dobro vrlo dobro vrlo dobro	vrlo dobro vrlo dobro vrlo dobro vrlo dobro vrlo dobro	vrlo dobro vrlo dobro vrlo dobro vrlo dobro vrlo dobro	vrlo dobro vrlo dobro vrlo dobro vrlo dobro vrlo dobro	postiže ciljeve postiže ciljeve postiže ciljeve postiže ciljeve postiže ciljeve
Kemijsko Klorfeninfos Klorpirifos Diuron Izoproturon	dobro stanje dobro stanje dobro stanje dobro stanje dobro stanje	dobro stanje dobro stanje dobro stanje dobro stanje dobro stanje	dobro stanje dobro stanje nema ocjene nema ocjene nema ocjene	dobro stanje dobro stanje nema ocjene nema ocjene nema ocjene	dobro stanje nema ocjene nema ocjene nema ocjene nema ocjene	postiže ciljeve nema procjene nema procjene nema procjene nema procjene
NAPOMENA: NEMA OCJENE: Biološki elementi kakvoće, Fitoplankton, Fitobentos, Makrofiti, Makrozoobentos, Ribe, pH, KPK-Mn, Amonij, Nitrat, Ortofosfati, Pentabromdifenileter, C10-13 Kloroalkani, Tributikositrovi spojevi, Trifluralin DOBRO STANJE: Alaklor, Antracen, Atrazin, Benzen, Kadmij i njegovi spojevi, Tetraklorogljik, Ciklodienski pesticidi, DDT ukupni, para-para-DDT, 1,2-Dikloretan, Diklormetan, Di(2-etilheksil)ftalat (DEHP), Endosulfan, Fluoranten, Heksaklorbenzen, Heksaklorbutadien, Heksaklorcikloheksan, Olovo i njegovi spojevi, Živa i njezini spojevi, Naftalen, Nikal i njegovi spojevi, Nonilfenol, Oktifenol, Pentaklorbenzen, Pentaklorfenol, Benzo(a)piren, Benzo(b)fluoranten, Benzo(k)fluoranten, Benzo(g,h,i)perilen; Ideno(1,2,3-cd)piren, Simazin, Tetrakloretilen, Triklortilen, Triklorbenzeni (svi izomeri), Triklormetan						
*prema dostupnim podacima						

3.5.2 Podzemne vode

Stanje tijela podzemnih voda ocjenjuje se sa stajališta količina i kakvoće podzemnih voda, koje može biti dobro ili loše. Dobro stanje temelji se na zadovoljavanju uvjeta iz Okvirne direktive o vodama i Direktive o zaštiti podzemnih voda (DPV). Za ocjenu zadovoljenja tih uvjeta provode se klasifikacijski testovi. Najlošiji rezultat od svih navedenih testova usvaja se za ukupnu ocjenu stanja tijela podzemne vode. Prema Planu upravljanja vodnim područjima 2016. - 2021. lokacija zahvata nalazi se na području grupiranog tijela podzemne vode CSGI_29 – ISTOČNA SLAVONIJA – SLIV SAVE

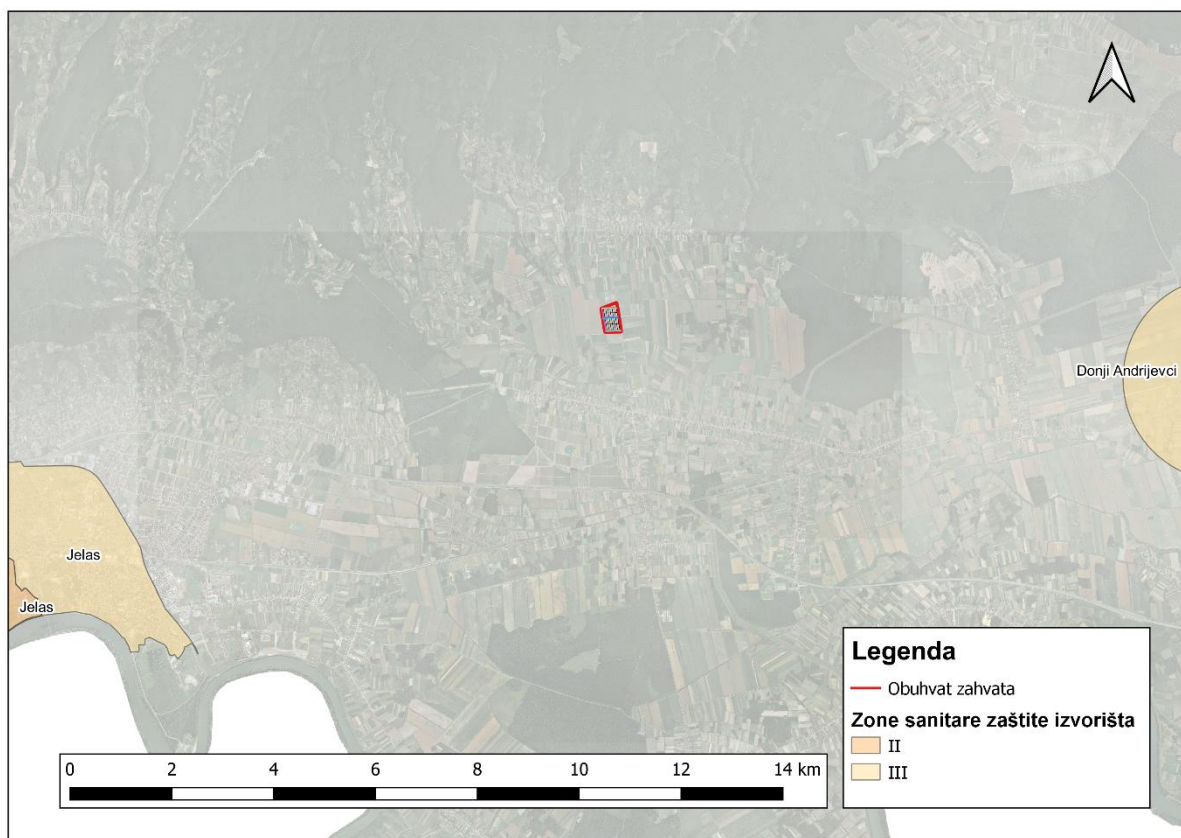
Stanje	Procjena stanja
Kemijsko stanje	dobro
Količinsko stanje	dobro
Ukupno stanje	dobro

Stanje tijela podzemne vode CSGI_29 – ISTOČNA SLAVONIJA – SLIV SAVE prema sve tri prikazane kategorije je dobro.

3.6 Zone sanitarne zaštite

Zone sanitarne zaštite izvorišta definiraju se radi zaštite područja izvorišta ili drugog ležišta vode koja se koristi ili je rezervirana za javnu vodoopskrbu. Zone se utvrđuju prema uvjetima propisanim u Pravilniku o uvjetima za utvrđivanje zona sanitarne zaštite izvorišta (NN 66/11 i 47/13). Pravilnikom se propisuju uvjeti za utvrđivanje zona sanitarne zaštite izvorišta koja se koriste za javnu vodoopskrbu, mjere i ograničenja koja se u njima provode, rokovi i postupak donošenja odluka o zaštiti izvorišta.

U nastavku su prikazane zone sanitarne zaštite izvorišta na širem području.

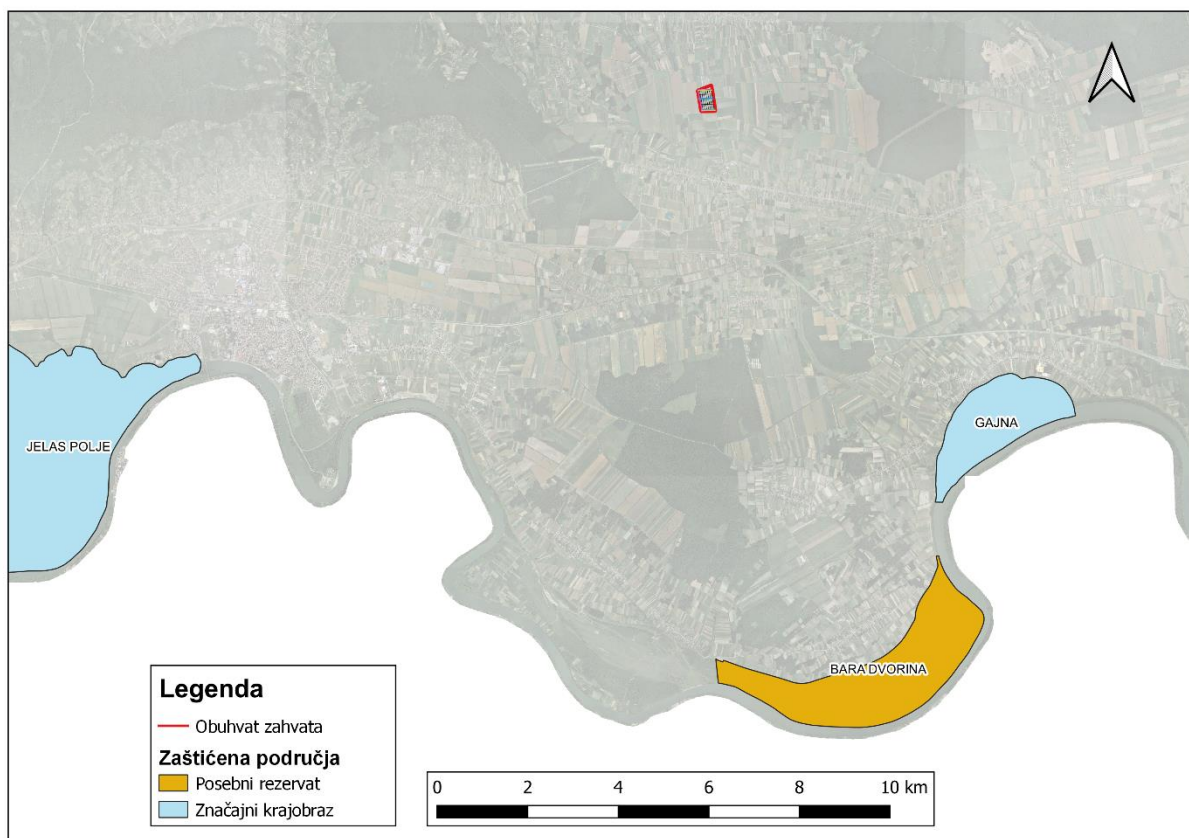


Slika 3.14. Zone sanitarne zaštite u odnosu na planirani zahvat

Zahvati izgradnje komunalne infrastrukture poslovne zone Trnjani Klokočevik se ne nalaze na području zona sanitarne zaštite izvorišta.

3.7 Zaštićena područja prema Zakonu o zaštiti prirode

Zakon o zaštiti prirode (NN 80/13, 15/18, 14/19, 127/19) utvrđuje devet kategorija zaštićenih područja. Nacionalne kategorije u najvećoj mjeri odgovaraju jednoj od međunarodno priznatih IUCN-ovih kategorija zaštićenih područja (International Union for Conservation of Nature – Međunarodna unija za očuvanje prirode). Referentna baza i jedini službeni izvor podataka o zaštićenim područjima u Republici Hrvatskoj je Upisnik zaštićenih područja. Izvor podataka: Ministarstvo gospodarstva i održivog razvoja (2020): web portal Informacijskog sustava zaštite prirode "Bioportal": <http://www.bioportal.hr/gis/>).



Slika 3.15. Karte zaštićenih područja u obuhvatu zahvata

Zahvati se ne nalaze na području zaštićenih područja prema Zakonu o zaštiti prirode.

Na širem obuhvatu zahvata nalaze se područja značajnog krajobraza – Gajine (udaljenosti od cca 8.500 m), te Jelas polje (od cca 12.700 m) i posebni rezervat - Bara Dvorina (udaljenost od cca 11.300 m).

3.8 Ekološka mreža – Natura 2000

Prema izvatku iz baze podataka ekološke mreže (<http://www.bioportal.hr/gis/>) predmetna lokacija planiranih zahvata u odnosu na ekološku mrežu prikazana je na kartografskom prikazu u nastavku.



Slika 3.16. Ekološka mreža Natura2000 s ucrtanim zahvatima

Planirani zahvat ne nalazi se na području ekološke mreže.

Najbliže područje zahvatu je Područje očuvanja značajna za vrste i stanišne tipove (POVS)- HR2000623 Šume na Dilj Gori (udaljenost cca 2.500 m) i HR2000427 Gajna (udaljenost cca 1.400 m), Područje očuvanja značajnog za ptice (POP) – HR1000005 Jelas polje (udaljenost cca 5.300 m).

Ciljevi i mjere očuvanja propisani su Pravilnikom o ciljevima očuvanja i mjerama očuvanja ciljnih vrsta ptica u područjima ekološke mreže (NN 25/20 i 38/20).

Ciljevi očuvanja za POVS objavljeni su na mrežnoj stranici Ministarstva (https://www.dropbox.com/sh/3r4ozk30a21xzdz/AADuvuru1itHSGC_msqFFMAMa?dl=0.) U tablici u nastavku su dane pregled vrsta ciljeva i mjera zaštite.

(POVS)- HR2000623 Šume na Dilj Gori (udaljenost cca 2.500 m)

Hrvatski naziv vrste/hrvatski naziv staništa	Znanstveni naziv vrste/Šifra stanišnog tipa	Cilj očuvanja
Ilirske hrastovo-grabove šume (Erythronio-Carpinion)	91L0	Očuvano 8235 ha postojeće površine stanišnog tipa
Panonske šume s Quercus pubescens	91H0*	Očuvano 269 ha postojeće površine stanišnog tipa
žuti mukač	Bombina variegata	Očuvana pogodna staništa za vrstu (šume, privremene i stalne stajačice unutar šumskog područja, riparijska zona) u zoni od 15460 ha

ELABORAT ZAŠTITE OKOLIŠA

IZGRADNJA POSLOVNE ZONE TRNJANI - KLOKOČEVIK, BRODSKO - POSAVSKA ŽUPANIJA

danja medonjica	Euplagia quadripunctaria*	Očuvana pogodna staništa za vrstu (rubovi šuma, livade, šumske čistine te osjenčani, vlažni i malo hladniji dijelovi šuma)
gorski potočar	Cordulegaster heros	Očuvano 110 km pogodnih vodotoka za vrstu (gorski potoci)

(POVS)- HR2000427 Gajna (udaljenost cca 1.400 m)

Hrvatski naziv vrste/hrvatski naziv staništa	Znanstveni naziv vrste/Šifra stanišnog tipa	Cilj očuvanja
Amfibijska staništa <i>Isoëto-Nanojuncetea</i>	3130	Očuvano 33 hektara postojeće površine stanišnog tipa
Prirodne eutrofne vode s vegetacijom <i>Hydrocharition</i> ili <i>Magnopotamion</i>	3150	Očuvano 3 ha postojeće površine stanišnog tipa
Četverolisna raznorotka	Marsilea quadrifolia	Očuvano 358 ha pogodnih staništa za vrstu (močvare, bare, grabe i slična staništa koja su periodično poplavljena) koja podržavaju njenu populaciju, s posebnim naglaskom na očuvanje zajednica razreda <i>Isoëto-Nanojuncetea</i>

(POP) – HR1000005 Jelas polje (udaljenost cca 5.300 m)

Znanstveni naziv vrste/ Hrvatski naziv vrste	Kategorija za ciljnu vrstu	G-gnjezdarica	P-preletnica	Z-zimovalica	Cilj očuvanja	Mjere očuvanja
<i>Acrocephalus melanopogon</i> crnoprugasti trstenjak	1		P		Očuvana populacija i pogodna staništa (trščaci i rogozici) za održanje značajne zimujuće populacije	očuvati povoljni hidrološki režim i stanišne uvjete močvarnih staništa; očuvati povoljan omjer trščaka i rogozika i otvorene vodene površine; osigurati uvjete za obavljanje proizvodnje na šaranskim ribnjacima uz očuvanje njihove ornitološke vrijednosti; na svakom šaranskom ribnjačarstvu: najmanje jedna trećina ukupne proizvodne površine tijekom cijele godine mora biti u potpunosti ispunjena vodom. Iznimno, ispunjenost proizvodnih
<i>Alcedo atthis</i> vodomar	1	G			Očuvana populacija i staništa (riječne obale, područja uz spore tekućice i stajaće vode) za održanje gnijezdeće populacije od 10-20 p.	na vodotocima očuvati strme i okomite dijelove obale bez vegetacije, pogodne za izradu rupa za gniježđenje; na područjima na kojima je zabilježena prisutnost vodomara zadržati što više vegetacije u koritu i na obalama vodotoka, a radove uklanjanja drveća i šiblja provoditi samo ukoliko je protočnost vodotoka narušena na način da predstavlja opasnost za zdravlje i imovinu ljudi i to u razdoblju od 1. rujna do 31. siječnja te ne provoditi istodobno na obje strane obale, već naizmjenično;
<i>Anas strepera</i> patka kreketaljka	2	G			Očuvana populacija i staništa (vode s bogatom močvarnom vegetacijom - naročito riječni rukavci, šaranski ribnjaci) za održanje gnijezdeće populacije od 2-5 p.	očuvati povoljne stanišne uvjete vodenih i močvarnih staništa; osigurati uvjete za obavljanje proizvodnje na šaranskim ribnjacima uz očuvanje njihove ornitološke vrijednosti; na svakom šaranskom ribnjačarstvu: najmanje jedna trećina ukupne proizvodne površine tijekom cijele godine mora biti u potpunosti ispunjena vodom. Iznimno, ispunjenost proizvodnih tabli vodom može biti i manja ako je proglašena prirodna nepogoda zbog suše sukladno posebnom propisu o ublažavanju i uklanjanju posljedica prirodnih nepogoda; najmanje 5% ukupne proizvodne površine mora biti prekriveno močvarnom vegetacijom (trščaci, rogozici); vegetaciju trščaka i rogozika uklanjati košnjom; na ribnjacima većim od 500 ha najmanje jedna tabla minimalne površine 20 ha mora biti primarno neproizvodna te najmanje 85% njene površine mora biti ispunjeno vodom. Iznimno, ispunjenost proizvodne table vodom može biti i manja ako je proglašena prirodna nepogoda zbog suše prema posebnom propisu o ublažavanju i uklanjanju posljedica prirodnih nepogoda (primarno neproizvodnom tablom smatra se tabla u koju se ne nasađuje mlađ i ne obavlja hranidba); na najmanje 80% od ukupne proizvodne površine održavati proizvodnju ribe od minimalno 500 kg do najviše 1200 kg svih vrsta i uzgojnih kategorija po hektaru takve proizvodne površine; košnju obalne vegetacije (trska i rogoz) te uklanjanje i košnju plutajuće vegetacije obavljati izvan sezone gniježđenja od 15.

					kolovoza do 15. travnja, izuzev hranidbenih linija koje je potrebno održavati tijekom cijele vegetacijske sezone i to na način da se ne uništavaju gnijezda čigri;
Anser anser divlja guska	2	G		Očuvana populacija i staništa (vode s močvarnom vegetacijom, šaranski ribnjaci) za održanje gnijezdeće populacije od 10-15 p.	očuvati povoljne stanišne uvjete vodenih i močvarnih staništa; osigurati uvjete za obavljanje proizvodnje na šaranskim ribnjacima uz očuvanje njihove ornitološke vrijednosti; na svakom šaranskom ribnjačarstvu: najmanje jedna trećina ukupne proizvodne površine tijekom cijele godine mora biti u potpunosti ispunjena vodom. Iznimno, ispunjenost proizvodnih tabli vodom može biti i manja ako je proglašena prirodna nepogoda zbog suše sukladno posebnom propisu o ublažavanju i uklanjanju posljedica prirodnih nepogoda; najmanje 5% ukupne proizvodne površine mora biti prekriveno močvarnom vegetacijom (tršćaci, rogozici); vegetaciju tršćaka i rogozika uklanjati košnjom; na ribnjacima većim od 500 ha najmanje jedna tabla minimalne površine 20 ha mora biti primarno neproizvodna te najmanje 85% njene površine mora biti ispunjeno vodom. Iznimno, ispunjenost proizvodne table vodom može biti i manja ako je proglašena prirodna nepogoda zbog suše prema posebnom propisu o ublažavanju i uklanjanju posljedica prirodnih nepogoda (primarno neproizvodnom tablom smatra se tabla u koju se ne nasađuje mlađ i ne obavlja hranidba); na najmanje 80% od ukupne proizvodne površine održavati proizvodnju ribe od minimalno 500 kg do najviše 1200 kg svih vrsta i uzgojnih kategorija po hektaru takve proizvodne površine; košnju obalne vegetacije (trska i rogoz) te uklanjanje i košnju plutajuće vegetacije obavljati izvan sezone gniježđenja od 15. kolovoza do 15. ožujka, izuzev hranidbenih linija koje je potrebno održavati tijekom cijele vegetacijske sezone i to na način da se ne uništavaju gnijezda čigri;
Ardea purpurea čaplja danguba	1	P		Očuvana populacija i pogodna staništa (močvare i šaranski ribnjaci s tršćacima) za održanje značajne preletničke populacije	očuvati povoljni hidrološki režim i stanišne uvjete močvarnih staništa; osigurati uvjete za obavljanje proizvodnje na šaranskim ribnjacima uz očuvanje njihove ornitološke vrijednosti; na svakom šaranskom ribnjačarstvu: najmanje jedna trećina ukupne proizvodne površine tijekom cijele godine mora biti u potpunosti ispunjena vodom. Iznimno, ispunjenost proizvodnih tabli vodom može biti i manja ako je proglašena prirodna nepogoda zbog suše sukladno posebnom propisu o ublažavanju i uklanjanju posljedica prirodnih nepogoda; najmanje 5% ukupne proizvodne površine mora biti prekriveno močvarnom vegetacijom (tršćaci, rogozici); vegetaciju tršćaka i rogozika uklanjati košnjom; na ribnjacima većim od 500 ha najmanje jedna tabla minimalne površine 20 ha mora biti primarno neproizvodna te najmanje 85% njene površine mora biti ispunjeno vodom. Iznimno, ispunjenost proizvodne table vodom može biti i manja ako je proglašena prirodna nepogoda zbog suše prema posebnom propisu o ublažavanju i uklanjanju posljedica prirodnih nepogoda (primarno neproizvodnom tablom smatra se tabla u koju se ne nasađuje mlađ i ne obavlja hranidba); na najmanje 80% od ukupne proizvodne površine održavati proizvodnju ribe od minimalno 500 kg do najviše 1200 kg svih vrsta i uzgojnih kategorija po hektaru takve proizvodne površine;

<p><i>Ardea purpurea</i> čaplja danguba</p>	<p>1</p>	<p>G</p>		<p>Očuvana populacija i pogodna staništa (močvare i šaranski ribnjaci s prostranim tršćacima) za održanje gnijezdeće populacije od 5-10 p.</p>	<p>očuvati povoljni hidrološki režim i stanišne uvjete močvarnih staništa; osigurati uvjete za obavljanje proizvodnje na šaranskim ribnjacima uz očuvanje njihove ornitološke vrijednosti; na svakom šaranskom ribnjačarstvu: najmanje jedna trećina ukupne proizvodne površine tijekom cijele godine mora biti u potpunosti ispunjena vodom. Iznimno, ispunjenost proizvodnih tabli vodom može biti i manja ako je proglašena prirodna nepogoda zbog suše sukladno posebnom propisu o ublažavanju i uklanjanju posljedica prirodnih nepogoda; najmanje 5% ukupne proizvodne površine mora biti prekriveno močvarnom vegetacijom (tršćaci, rogozici); vegetaciju tršćaka i rogozika uklanjati košnjom; na ribnjacima većim od 500 ha najmanje jedna tabla minimalne površine 20 ha mora biti primarno neproizvodna te najmanje 85% njene površine mora biti ispunjeno vodom. Iznimno, ispunjenost proizvodne table vodom može biti i manja ako je proglašena prirodna nepogoda zbog suše prema posebnom propisu o ublažavanju i uklanjanju posljedica prirodnih nepogoda (primarno neproizvodnom tablom smatra se tabla u koju se ne nasađuje mlađ i ne obavlja hranidba); na najmanje 80% od ukupne proizvodne površine održavati proizvodnju ribe od minimalno 500 kg do najviše 1200 kg svih vrsta i uzgojnih kategorija po hektaru takve proizvodne površine; ribnjačarske table na kojima su prethodnih godina gnijezdile kolonije ptica (čaplji, ibisa, žličarki ili malog vranca) u razdoblju od 1. ožujka do 15. kolovoza moraju biti pune vode;</p>
<p><i>Ardeola ralloides</i> žuta čaplja</p>	<p>1</p>	<p>P</p>		<p>Očuvana populacija i pogodna staništa (močvare i šaranski ribnjaci s tršćacima) za održanje značajne preletničke populacije</p>	<p>očuvati povoljni hidrološki režim i stanišne uvjete močvarnih staništa; osigurati uvjete za obavljanje proizvodnje na šaranskim ribnjacima uz očuvanje njihove ornitološke vrijednosti; na svakom šaranskom ribnjačarstvu: najmanje jedna trećina ukupne proizvodne površine tijekom cijele godine mora biti u potpunosti ispunjena vodom. Iznimno, ispunjenost proizvodnih tabli vodom može biti i manja ako je proglašena prirodna nepogoda zbog suše sukladno posebnom propisu o ublažavanju i uklanjanju posljedica prirodnih nepogoda; najmanje 5% ukupne proizvodne površine mora biti prekriveno močvarnom vegetacijom (tršćaci, rogozici); vegetaciju tršćaka i rogozika uklanjati košnjom; na ribnjacima većim od 500 ha najmanje jedna tabla minimalne površine 20 ha mora biti primarno neproizvodna te najmanje 85% njene površine mora biti ispunjeno vodom. Iznimno, ispunjenost proizvodne table vodom može biti i manja ako je proglašena prirodna nepogoda zbog suše prema posebnom propisu o ublažavanju i uklanjanju posljedica prirodnih nepogoda (primarno neproizvodnom tablom smatra se tabla u koju se ne nasađuje mlađ i ne obavlja hranidba); na najmanje 80% od ukupne proizvodne površine održavati proizvodnju ribe od minimalno 500 kg do najviše 1200 kg svih vrsta i uzgojnih kategorija po hektaru takve proizvodne površine;</p>
<p><i>Ardeola ralloides</i> žuta čaplja</p>	<p>1</p>	<p>G</p>		<p>Očuvana populacija i pogodna staništa za gniježđenje (močvare i šaranski ribnjaci s tršćacima) za održanje gnijezdeće populacije od 50-150 p.</p>	<p>očuvati povoljni hidrološki režim i stanišne uvjete močvarnih staništa; osigurati uvjete za obavljanje proizvodnje na šaranskim ribnjacima uz očuvanje njihove ornitološke vrijednosti; na svakom šaranskom ribnjačarstvu: najmanje jedna trećina ukupne proizvodne površine tijekom cijele godine mora biti u potpunosti ispunjena vodom. Iznimno, ispunjenost proizvodnih tabli vodom može biti i manja ako je proglašena prirodna nepogoda zbog suše sukladno posebnom propisu o ublažavanju i</p>

					uklanjanju posljedica prirodnih nepogoda; najmanje 5% ukupne proizvodne površine mora biti prekriveno močvarnom vegetacijom (tršćaci, rogozici); vegetaciju tršćaka i rogozika uklanjati košnjom; na ribnjacima većim od 500 ha najmanje jedna tabla minimalne površine 20 ha mora biti primarno neproizvodna te najmanje 85% njene površine mora biti ispunjeno vodom. Iznimno, ispunjenost proizvodne table vodom može biti i manja ako je proglašena prirodna nepogoda zbog suše prema posebnom propisu o ublažavanju i uklanjanju posljedica prirodnih nepogoda (primarno neproizvodnom tablom smatra se tabla u koju se ne nasađuje mlađ i ne obavlja hranidba); na najmanje 80% od ukupne proizvodne površine održavati proizvodnju ribe od minimalno 500 kg do najviše 1200 kg svih vrsta i uzgojnih kategorija po hektaru takve proizvodne površine; ribnjačarske table na kojima su prethodnih godina gnijezdile kolonije ptica (čaplji, ibisa, žličarki ili malog vranca) u razdoblju od 1. ožujka do 15. kolovoza moraju biti pune vode;
<i>Aythya nyroca</i> patka njorka	1		P	Z	Očuvana populacija i staništa (vodena staništa s dostatnom vodenom i močvarnom vegetacijom, šaranski ribnjaci) za održanje značajne preletničke i zimujuće populacije očuvati povoljni hidrološki režim i stanišne uvjete vodenih i močvarnih staništa; osigurati uvjete za obavljanje proizvodnje na šaranskim ribnjacima uz očuvanje njihove ornitološke vrijednosti; na svakom šaranskom ribnjačarstvu: najmanje jedna trećina ukupne proizvodne površine tijekom cijele godine mora biti u potpunosti ispunjena vodom. Iznimno, ispunjenost proizvodnih tabli vodom može biti i manja ako je proglašena prirodna nepogoda zbog suše sukladno posebnom propisu o ublažavanju i uklanjanju posljedica prirodnih nepogoda; najmanje 5% ukupne proizvodne površine mora biti prekriveno močvarnom vegetacijom (tršćaci, rogozici); vegetaciju tršćaka i rogozika uklanjati košnjom; na ribnjacima većim od 500 ha najmanje jedna tabla minimalne površine 20 ha mora biti primarno neproizvodna te najmanje 85% njene površine mora biti ispunjeno vodom. Iznimno, ispunjenost proizvodne table vodom može biti i manja ako je proglašena prirodna nepogoda zbog suše prema posebnom propisu o ublažavanju i uklanjanju posljedica prirodnih nepogoda (primarno neproizvodnom tablom smatra se tabla u koju se ne nasađuje mlađ i ne obavlja hranidba); na najmanje 80% od ukupne proizvodne površine održavati proizvodnju ribe od minimalno 500 kg do najviše 1200 kg svih vrsta i uzgojnih kategorija po hektaru takve proizvodne površine;
<i>Aythya nyroca</i> patka njorka	1		G		Očuvana populacija i staništa (vodena staništa s dostatnom vodenom i močvarnom vegetacijom, šaranski ribnjaci) za održanje gnijezdeće populacije od 100-200 p. očuvati povoljni hidrološki režim i stanišne uvjete vodenih i močvarnih staništa; osigurati uvjete za obavljanje proizvodnje na šaranskim ribnjacima uz očuvanje njihove ornitološke vrijednosti; na svakom šaranskom ribnjačarstvu: najmanje jedna trećina ukupne proizvodne površine tijekom cijele godine mora biti u potpunosti ispunjena vodom. Iznimno, ispunjenost proizvodnih tabli vodom može biti i manja ako je proglašena prirodna nepogoda zbog suše sukladno posebnom propisu o ublažavanju i uklanjanju posljedica prirodnih nepogoda; najmanje 5% ukupne proizvodne površine mora biti prekriveno močvarnom vegetacijom (tršćaci, rogozici); vegetaciju tršćaka i rogozika uklanjati košnjom; na ribnjacima većim od 500 ha najmanje jedna tabla minimalne površine 20 ha mora biti primarno neproizvodna te najmanje 85% njene površine mora biti ispunjeno vodom. Iznimno, ispunjenost proizvodne table vodom može biti i manja ako je proglašena prirodna nepogoda zbog suše prema

ELABORAT ZAŠTITE OKOLIŠA

IZGRADNJA POSLOVNE ZONE TRNJANI - KLOKOČEVIK, BRODSKO - POSAVSKA ŽUPANIJA

					posebnom propisu o ublažavanju i uklanjanju posljedica prirodnih nepogoda (primarno neproizvodnom tablom smatra se tabla u koju se ne nasađuje mlađ i ne obavlja hranidba); na najmanje 80% od ukupne proizvodne površine održavati proizvodnju ribe od minimalno 500 kg do najviše 1200 kg svih vrsta i uzgojnih kategorija po hektaru takve proizvodne površine; košnju obalne vegetacije (trska i rogoz) te uklanjanje i košnju plutajuće vegetacije obavljati izvan sezone gniježdenja od 15. kolovoza do 20. travnja, izuzev hranidbenih linija koje je potrebno održavati tijekom cijele vegetacijske sezone i to na način da se ne uništavaju gnijezda čigri;	
<i>Casmerodius albus</i> velika bijela čaplja	1		P	Z	Očuvana populacija i pogodna staništa (vodena staništa s dostatnom vodenom i močvarnom vegetacijom, šaranski ribnjaci) za održanje značajne preletničke i zimujuće populacije	očuvati povoljni hidrološki režim i stanišne uvjete močvarnih staništa; osigurati uvjete za obavljanje proizvodnje na šaranskim ribnjacima uz očuvanje njihove ornitološke vrijednosti; na svakom šaranskom ribnjačarstvu: najmanje jedna trećina ukupne proizvodne površine tijekom cijele godine mora biti u potpunosti ispunjena vodom. Iznimno, ispunjenost proizvodnih tabli vodom može biti i manja ako je proglašena prirodna nepogoda zbog suše sukladno posebnom propisu o ublažavanju i uklanjanju posljedica prirodnih nepogoda; najmanje 5% ukupne proizvodne površine mora biti prekriveno močvarnom vegetacijom (trščaci, rogozici); vegetaciju trščaka i rogozika uklanjati košnjom; na ribnjacima većim od 500 ha najmanje jedna tabla minimalne površine 20 ha mora biti primarno neproizvodna te najmanje 85% njene površine mora biti ispunjeno vodom. Iznimno, ispunjenost proizvodne table vodom može biti i manja ako je proglašena prirodna nepogoda zbog suše prema posebnom propisu o ublažavanju i uklanjanju posljedica prirodnih nepogoda (primarno neproizvodnom tablom smatra se tabla u koju se ne nasađuje mlađ i ne obavlja hranidba); na najmanje 80% od ukupne proizvodne površine održavati proizvodnju ribe od minimalno 500 kg do najviše 1200 kg svih vrsta i uzgojnih kategorija po hektaru takve proizvodne površine;
<i>Casmerodius albus</i> velika bijela čaplja	1		G		Očuvana populacija i pogodna staništa (močvare i šaranski ribnjaci s trščacima) za održanje gnijezdeća populacije od 80-100 p.	očuvati povoljni hidrološki režim i stanišne uvjete močvarnih staništa; osigurati uvjete za obavljanje proizvodnje na šaranskim ribnjacima uz očuvanje njihove ornitološke vrijednosti; na svakom šaranskom ribnjačarstvu: najmanje jedna trećina ukupne proizvodne površine tijekom cijele godine mora biti u potpunosti ispunjena vodom. Iznimno, ispunjenost proizvodnih tabli vodom može biti i manja ako je proglašena prirodna nepogoda zbog suše sukladno posebnom propisu o ublažavanju i uklanjanju posljedica prirodnih nepogoda; najmanje 5% ukupne proizvodne površine mora biti prekriveno močvarnom vegetacijom (trščaci, rogozici); vegetaciju trščaka i rogozika uklanjati košnjom; na ribnjacima većim od 500 ha najmanje jedna tabla minimalne površine 20 ha mora biti primarno neproizvodna te najmanje 85% njene površine mora biti ispunjeno vodom. Iznimno, ispunjenost proizvodne table vodom može biti i manja ako je proglašena prirodna nepogoda zbog suše prema posebnom propisu o ublažavanju i uklanjanju posljedica prirodnih nepogoda (primarno neproizvodnom tablom smatra se tabla u koju se ne nasađuje mlađ i ne obavlja hranidba); na najmanje 80% od ukupne proizvodne površine održavati proizvodnju ribe od minimalno 500 kg do najviše 1200 kg svih vrsta i uzgojnih kategorija po hektaru takve proizvodne površine; ribnjačarske table na kojima

ELABORAT ZAŠTITE OKOLIŠA

IZGRADNJA POSLOVNE ZONE TRNJANI - KLOKOČEVIK, BRODSKO - POSAVSKA ŽUPANIJA

					su prethodnih godina gnijezdile kolonije ptica (čaplji, ibisa, žličarki ili malog vranca) u razdoblju od 1. ožujka do 15. kolovoza moraju biti pune vode;
<i>Chlidonias hybrida</i> bjelobrada čigra	1		P	Očuvana populacija i pogodna staništa (vodena staništa s dostatnom močvarnom vegetacijom, šaranski ribnjaci) za održanje značajne preletničke populacije	očuvati povoljni hidrološki režim i stanišne uvjete močvarnih staništa; na svakom šaranskom ribnjačarstvu: najmanje jedna trećina ukupne proizvodne površine tijekom cijele godine mora biti u potpunosti ispunjena vodom. Iznimno, ispunjenost proizvodnih tabli vodom može biti i manja ako je proglašena prirodna nepogoda zbog suše sukladno posebnom propisu o ublažavanju i uklanjanju posljedica prirodnih nepogoda; najmanje 5% ukupne proizvodne površine mora biti prekriveno močvarnom vegetacijom (trščaci, rogozici); vegetaciju trščaka i rogozika uklanjati košnjom; na ribnjacima većim od 500 ha najmanje jedna tabla minimalne površine 20 ha mora biti primarno neproizvodna te najmanje 85% njene površine mora biti ispunjeno vodom. Iznimno, ispunjenost proizvodne table vodom može biti i manja ako je proglašena prirodna nepogoda zbog suše prema posebnom propisu o ublažavanju i uklanjanju posljedica prirodnih nepogoda (primarno neproizvodnom tablom smatra se tabla u koju se ne nasađuje mlađ i ne obavlja hranidba); na najmanje 80% od ukupne proizvodne površine održavati proizvodnju ribe od minimalno 500 kg do najviše 1200 kg svih vrsta i uzgojnih kategorija po hektaru takve proizvodne površine;
<i>Chlidonias hybrida</i> bjelobrada čigra	1		G	Očuvana populacija i staništa (močvare i šaranski ribnjaci s razvijenom vodenom i močvarnom vegetacijom) za održanje gnijezdeće populacije od 200-250 p.	očuvati povoljni hidrološki režim i stanišne uvjete močvarnih staništa; osigurati uvjete za obavljanje proizvodnje na šaranskim ribnjacima uz očuvanje njihove ornitološke vrijednosti; na svakom šaranskom ribnjačarstvu: najmanje jedna trećina ukupne proizvodne površine tijekom cijele godine mora biti u potpunosti ispunjena vodom. Iznimno, ispunjenost proizvodnih tabli vodom može biti i manja ako je proglašena prirodna nepogoda zbog suše sukladno posebnom propisu o ublažavanju i uklanjanju posljedica prirodnih nepogoda; najmanje 5% ukupne proizvodne površine mora biti prekriveno močvarnom vegetacijom (trščaci, rogozici); vegetaciju trščaka i rogozika uklanjati košnjom; na ribnjacima većim od 500 ha najmanje jedna tabla minimalne površine 20 ha mora biti primarno neproizvodna te najmanje 85% njene površine mora biti ispunjeno vodom. Iznimno, ispunjenost proizvodne table vodom može biti i manja ako je proglašena prirodna nepogoda zbog suše prema posebnom propisu o ublažavanju i uklanjanju posljedica prirodnih nepogoda (primarno neproizvodnom tablom smatra se tabla u koju se ne nasađuje mlađ i ne obavlja hranidba); na najmanje 80% od ukupne proizvodne površine održavati proizvodnju ribe od minimalno 500 kg do najviše 1200 kg svih vrsta i uzgojnih kategorija po hektaru takve proizvodne površine; košnju obalne vegetacije (trska i rogoz) te uklanjanje i košnju plutajuće vegetacije obavljati izvan sezone gniježđenja od 31. srpnja do 20. travnja, izuzev hranidbenih linija koje je potrebno održavati tijekom cijele vegetacijske sezone i to na način da se ne uništavaju gnijezda čigri;
<i>Chlidonias niger</i> crna čigra	1		P	Očuvana populacija i pogodna staništa (vodena staništa s dostatnom	očuvati povoljni hidrološki režim i stanišne uvjete močvarnih staništa; osigurati uvjete za obavljanje proizvodnje na šaranskim ribnjacima uz očuvanje njihove ornitološke vrijednosti; na svakom

ELABORAT ZAŠTITE OKOLIŠA

IZGRADNJA POSLOVNE ZONE TRNJANI - KLOKOČEVIK, BRODSKO - POSAVSKA ŽUPANIJA

				močvarnom vegetacijom, šaranski ribnjaci) za održanje značajne preletničke populacije	šaranskom ribnjačarstvu: najmanje jedna trećina ukupne proizvodne površine tijekom cijele godine mora biti u potpunosti ispunjena vodom. Iznimno, ispunjenost proizvodnih tabli vodom može biti i manja ako je proglašena prirodna nepogoda zbog suše sukladno posebnom propisu o ublažavanju i uklanjanju posljedica prirodnih nepogoda; najmanje 5% ukupne proizvodne površine mora biti prekriveno močvarnom vegetacijom (tršćaci, rogozici); vegetaciju tršćaka i rogozika uklanjati košnjom; na ribnjacima većim od 500 ha najmanje jedna tabla minimalne površine 20 ha mora biti primarno neproizvodna te najmanje 85% njene površine mora biti ispunjeno vodom. Iznimno, ispunjenost proizvodne table vodom može biti i manja ako je proglašena prirodna nepogoda zbog suše prema posebnom propisu o ublažavanju i uklanjanju posljedica prirodnih nepogoda (primarno neproizvodnom tablom smatra se tabla u koju se ne nasađuje mlađ i ne obavlja hranidba); na najmanje 80% od ukupne proizvodne površine održavati proizvodnju ribe od minimalno 500 kg do najviše 1200 kg svih vrsta i uzgojnih kategorija po hektaru takve proizvodne površine;
<i>Ciconia ciconia</i> roda	1	G		Očuvana populacija i staništa (otvoreni travnjaci, mozaične poljoprivredne površine, močvarna staništa, šaranski ribnjaci) za održanje gnijezdeće populacije od 25-35 p.	očuvati povoljne stanišne uvjete kroz dobrovoljne mjere za korisnike zemljišta sufinancirane sredstvima Europske unije; osigurati uvjete za obavljanje proizvodnje na šaranskim ribnjacima uz očuvanje njihove ornitološke vrijednosti; na svakom šaranskom ribnjačarstvu: najmanje jedna trećina ukupne proizvodne površine tijekom cijele godine mora biti u potpunosti ispunjena vodom. Iznimno, ispunjenost proizvodnih tabli vodom može biti i manja ako je proglašena prirodna nepogoda zbog suše sukladno posebnom propisu o ublažavanju i uklanjanju posljedica prirodnih nepogoda; najmanje 5% ukupne proizvodne površine mora biti prekriveno močvarnom vegetacijom (tršćaci, rogozici); vegetaciju tršćaka i rogozika uklanjati košnjom; na ribnjacima većim od 500 ha najmanje jedna tabla minimalne površine 20 ha mora biti primarno neproizvodna te najmanje 85% njene površine mora biti ispunjeno vodom. Iznimno, ispunjenost proizvodne table vodom može biti i manja ako je proglašena prirodna nepogoda zbog suše prema posebnom propisu o ublažavanju i uklanjanju posljedica prirodnih nepogoda. (Primarno neproizvodnom tablom smatra se tabla u koju se ne nasađuje mlađ i ne obavlja hranidba); na najmanje 80% od ukupne proizvodne površine održavati proizvodnju ribe od minimalno 500 kg do najviše 1200 kg svih vrsta i uzgojnih kategorija po hektaru takve proizvodne površine; provesti zaštitne mjere na stupovima s gnijezdima protiv stradavanja ptica od strujnog udara; elektroenergetsku infrastrukturu planirati, obnovljati i graditi na način da se spriječe kolizije ptica na visokonaponskim (VN) dalekovodima i elektrokucije ptica na srednjenaponskim (SN) dalekovodima; na dionicama postojećih dalekovoda te na stupnim mjestima na kojima se utvrdi povećani rizik ili stradavanja od kolizije i/ili elektrokucije provesti tehničke mjere sprečavanja daljnjih stradavanja ptica;
<i>Ciconia nigra</i> crna roda	1	P		Očuvana populacija i staništa (močvarna staništa, šaranski ribnjaci) za održanje značajne preletničke populacije	očuvati povoljne stanišne uvjete vodenih i močvarnih staništa; osigurati uvjete za obavljanje proizvodnje na šaranskim ribnjacima uz očuvanje njihove ornitološke vrijednosti; na na svakom šaranskom ribnjačarstvu: najmanje jedna trećina ukupne proizvodne površine tijekom cijele godine mora biti u potpunosti ispunjena vodom. Iznimno, ispunjenost proizvodnih tabli vodom može biti i

ELABORAT ZAŠTITE OKOLIŠA

IZGRADNJA POSLOVNE ZONE TRNJANI - KLOKOČEVIK, BRODSKO - POSAVSKA ŽUPANIJA

					<p>manja ako je proglašena prirodna nepogoda zbog suše sukladno posebnom propisu o ublažavanju i uklanjanju posljedica prirodnih nepogoda; najmanje 5% ukupne proizvodne površine mora biti prekriveno močvarnom vegetacijom (tršćaci, rogozici); vegetaciju tršćaka i rogozika uklanjati košnjom; na ribnjacima većim od 500 ha najmanje jedna tabla minimalne površine 20 ha mora biti primarno neproizvodna te najmanje 85% njene površine mora biti ispunjeno vodom. Iznimno, ispunjenost proizvodne table vodom može biti i manja ako je proglašena prirodna nepogoda zbog suše prema posebnom propisu o ublažavanju i uklanjanju posljedica prirodnih nepogoda (primarno neproizvodnom tablom smatra se tabla u koju se ne nasađuje mlađ i ne obavlja hranidba); na najmanje 80% od ukupne proizvodne površine održavati proizvodnju ribe od minimalno 500 kg do najviše 1200 kg svih vrsta i uzgojnih kategorija po hektaru takve proizvodne površine; elektroenergetsku infrastrukturu planirati, obnavljati i graditi na način da se spriječe kolizije ptica na visokonaponskim (VN) dalekovodima i elektrokucije ptica na srednjenaponskim (SN) dalekovodima; na dionicama postojećih dalekovoda te na stupnim mjestima na kojima se utvrdi povećani rizik ili stradanja od kolizije i/ili elektrokucije provesti tehničke mjere sprečavanja daljnjih stradanja ptica;</p>
<i>Ciconia nigra</i> crna roda	1	G		<p>Očuvana populacija i staništa (stare šume s močvarnim staništima, često u blizini šaranskih ribnjaka) za održanje gnijezdeće populacije od 2-4 p.</p>	<p>oko evidentiranih gnijezda provoditi monitoring u razdoblju od 1. travnja do 31. svibnja; tijekom razdoblja monitoringa osigurati mir u zoni od 100 m oko svih evidentiranih gnijezda; po utvrđivanju aktivnog gnijezda, u zoni od 100 m oko stabla na kojem se nalazi gnijezdo, osigurati mir i ne provoditi nikakve radove do 15. kolovoza iste godine; u hrastovim šumama očuvati povoljni udio sastojina starijih od 80 godina; osigurati uvjete za obavljanje proizvodnje na šaranskim ribnjacima uz očuvanje njihove ornitološke vrijednosti; na svakom šaranskom ribnjačarstvu: najmanje jedna trećina ukupne proizvodne površine tijekom cijele godine mora biti u potpunosti ispunjena vodom. Iznimno, ispunjenost proizvodnih tabli vodom može biti i manja ako je proglašena prirodna nepogoda zbog suše sukladno posebnom propisu o ublažavanju i uklanjanju posljedica prirodnih nepogoda; najmanje 5% ukupne proizvodne površine mora biti prekriveno močvarnom vegetacijom (tršćaci, rogozici); vegetaciju tršćaka i rogozika uklanjati košnjom; na ribnjacima većim od 500 ha najmanje jedna tabla minimalne površine 20 ha mora biti primarno neproizvodna te najmanje 85% njene površine mora biti ispunjeno vodom. Iznimno, ispunjenost proizvodne table vodom može biti i manja ako je proglašena prirodna nepogoda zbog suše prema posebnom propisu o ublažavanju i uklanjanju posljedica prirodnih nepogoda (primarno neproizvodnom tablom smatra se tabla u koju se ne nasađuje mlađ i ne obavlja hranidba); na najmanje 80% od ukupne proizvodne površine održavati proizvodnju ribe od minimalno 500 kg do najviše 1200 kg svih vrsta i uzgojnih kategorija po hektaru takve proizvodne površine; elektroenergetsku infrastrukturu planirati, obnavljati i graditi na način da se spriječe kolizije ptica na visokonaponskim (VN) dalekovodima i elektrokucije ptica na srednjenaponskim (SN) dalekovodima; na dionicama postojećih dalekovoda te na stupnim mjestima na kojima se utvrdi povećani rizik ili stradanja od kolizije i/ili elektrokucije provesti tehničke mjere sprečavanja daljnjih stradanja ptica;</p>

ELABORAT ZAŠTITE OKOLIŠA

IZGRADNJA POSLOVNE ZONE TRNJANI - KLOKOČEVIK, BRODSKO - POSAVSKA ŽUPANIJA

<i>Circus aeruginosus</i> eja močvarica	1	G			<p>Očuvana populacija i staništa (močvare s tršćacima, vlažni travnjaci, šaranski ribnjaci) za održanje gnijezdeće populacije od 1-3 p.</p>	<p>očuvati povoljni hidrološki režim i stanišne uvjete; očuvati povoljne stanišne uvjete kroz dobrovoljne mjere za korisnike zemljišta sufinancirane sredstvima Europske unije; elektroenergetsku infrastrukturu planirati, obnavljati i graditi na način da se spriječe kolizije ptica na visokonaponskim (VN) dalekovodima i elektrokucije ptica na srednjenaponskim (SN) dalekovodima; na dionicama postojećih dalekovoda te na stupnim mjestima na kojima se utvrdi povećani rizik ili stradavanja od kolizije i/ili elektrokucije provesti tehničke mjere sprečavanja daljnjih stradavanja ptica; na svakom šaranskom ribnjačarstvu: najmanje jedna trećina ukupne proizvodne površine tijekom cijele godine mora biti u potpunosti ispunjena vodom. Iznimno, ispunjenost proizvodnih tabli vodom može biti i manja ako je proglašena prirodna nepogoda zbog suše sukladno posebnom propisu o ublažavanju i uklanjanju posljedica prirodnih nepogoda; najmanje 5% ukupne proizvodne površine mora biti prekriveno močvarnom vegetacijom (tršćaci, rogozici); vegetaciju tršćaka i rogozika uklanjati košnjom; na ribnjacima većim od 500 ha najmanje jedna tabla minimalne površine 20 ha mora biti primarno neproizvodna te najmanje 85% njene površine mora biti ispunjeno vodom. Iznimno, ispunjenost proizvodne table vodom može biti i manja ako je proglašena prirodna nepogoda zbog suše prema posebnom propisu o ublažavanju i uklanjanju posljedica prirodnih nepogoda (primarno neproizvodnom tablom smatra se tabla u koju se ne nasađuje mlad i ne obavlja hranidba); na najmanje 80% od ukupne proizvodne površine održavati proizvodnju ribe od minimalno 500 kg do najviše 1200 kg svih vrsta i uzgojnih kategorija po hektaru takve proizvodne površine; košnju obalne vegetacije (trska i rogoz) te uklanjanje i košnju plutajuće vegetacije obavljati izvan sezone gniježđenja od 15. kolovoza do 15. ožujka, izuzev hranidbenih linija koje je potrebno održavati tijekom cijele vegetacijske sezone i to na način da se ne uništavaju gnijezda čigri;</p>
<i>Circus cyaneus</i> eja strnjarica	1			Z	<p>Očuvana populacija i staništa (otvoreni travnjaci, otvorena mozaična staništa) za održanje značajne zimujuće populacije</p>	<p>očuvati povoljne stanišne uvjete kroz dobrovoljne mjere za korisnike zemljišta sufinancirane sredstvima Europske unije; po potrebi provesti kontrolirano paljenje i/ili krčenje (čišćenje) prezaraslih travnjačkih površina; elektroenergetsku infrastrukturu planirati, obnavljati i graditi na način da se spriječe kolizije ptica na visokonaponskim (VN) dalekovodima i elektrokucije ptica na srednjenaponskim (SN) dalekovodima; na dionicama postojećih dalekovoda te na stupnim mjestima na kojima se utvrdi povećani rizik ili stradavanja od kolizije i/ili elektrokucije provesti tehničke mjere sprečavanja daljnjih stradavanja ptica;</p>
<i>Dendrocopos medius</i> crvenoglavi djetlić	1	G			<p>Očuvane populacija i hrastove šume za održanje gnijezdeće populacije od 300-400 p.</p>	<p>u hrastovim šumama očuvati povoljni udio sastojina starijih od 80 godina; šumske površine u raznodobnom gospodarenju te jednodobnom gospodarenju starije od 80 godina (hrast) moraju sadržavati najmanje 10 m³/ha suhe drvne mase, a prilikom doznake obavezno ostavljati stabla s dupljama u kojima se gnijezde ptice dupljašice; u šumi ostavljati što više voćkarica za gniježđenje djetlovki;</p>

ELABORAT ZAŠTITE OKOLIŠA

IZGRADNJA POSLOVNE ZONE TRNJANI - KLOKOČEVIK, BRODSKO - POSAVSKA ŽUPANIJA

<i>Dendrocopos syriacus</i> sirijski djetlić	1	G		Očuvana populacija i stanište (mozaični seoski krajobraz s obiljem stabala, stari voćnjaci) za održanje gnijezdeće populacije od 2-5 p.	očuvati povoljne stanišne uvjete kroz dobrovoljne mjere za korisnike zemljišta sufinancirane sredstvima Europske unije;
<i>Dryocopus martius</i> crna žuna	1	G		Očuvana populacija i pogodna struktura šume za održanje gnijezdeće populacije od 6-8 p.	u hrastovim šumama očuvati povoljni udio sastojina starijih od 80 godina; šumske površine u raznodobnom gospodarenju te jednodobnom gospodarenju starije od 80 godina (hrast) moraju sadržavati najmanje 10 m ³ /ha suhe drvene mase, a prilikom doznake obavezno ostavljati stabla s dupljama u kojima se gnijezde ptice dupljašice; u šumi ostavljati što više voćkarica za gniježđenje djetlovki;
<i>Egretta garzetta</i> mala bijela čaplja	1		P	Očuvana populacija i pogodna staništa (vodena staništa s dostatnom močvarnom vegetacijom, šaranski ribnjaci) za održanje značajne preletničke populacije	očuvati povoljni hidrološki režim i stanišne uvjete močvarnih staništa; osigurati uvjete za obavljanje proizvodnje na šaranskim ribnjacima uz očuvanje njihove ornitološke vrijednosti; na svakom šaranskom ribnjačarstvu: najmanje jedna trećina ukupne proizvodne površine tijekom cijele godine mora biti u potpunosti ispunjena vodom. Iznimno, ispunjenost proizvodnih tabli vodom može biti i manja ako je proglašena prirodna nepogoda zbog suše sukladno posebnom propisu o ublažavanju i uklanjanju posljedica prirodnih nepogoda; najmanje 5% ukupne proizvodne površine mora biti prekriveno močvarnom vegetacijom (tršćaci, rogozici); vegetaciju tršćaka i rogozika uklanjati košnjom; na ribnjacima većim od 500 ha najmanje jedna tabla minimalne površine 20 ha mora biti primarno neproizvodna te najmanje 85% njene površine mora biti ispunjeno vodom. Iznimno, ispunjenost proizvodne table vodom može biti i manja ako je proglašena prirodna nepogoda zbog suše prema posebnom propisu o ublažavanju i uklanjanju posljedica prirodnih nepogoda (primarno neproizvodnom tablom smatra se tabla u koju se ne nasađuje mlađ i ne obavlja hranidba); na najmanje 80% od ukupne proizvodne površine održavati proizvodnju ribe od minimalno 500 kg do najviše 1200 kg svih vrsta i uzgojnih kategorija po hektaru takve proizvodne površine;
<i>Egretta garzetta</i> mala bijela čaplja	1	G		Očuvana populacija i pogodna staništa (močvare i šaranski ribnjaci) za održanje gnijezdeće populacije od 30-120 p.	očuvati povoljni hidrološki režim i stanišne uvjete močvarnih staništa; osigurati uvjete za obavljanje proizvodnje na šaranskim ribnjacima uz očuvanje njihove ornitološke vrijednosti; na svakom šaranskom ribnjačarstvu: najmanje jedna trećina ukupne proizvodne površine tijekom cijele godine mora biti u potpunosti ispunjena vodom. Iznimno, ispunjenost proizvodnih tabli vodom može biti i manja ako je proglašena prirodna nepogoda zbog suše sukladno posebnom propisu o ublažavanju i uklanjanju posljedica prirodnih nepogoda; najmanje 5% ukupne proizvodne površine mora biti prekriveno močvarnom vegetacijom (tršćaci, rogozici); vegetaciju tršćaka i rogozika uklanjati košnjom; na ribnjacima većim od 500 ha najmanje jedna tabla minimalne površine 20 ha mora biti primarno neproizvodna te najmanje 85% njene površine mora biti ispunjeno vodom. Iznimno, ispunjenost proizvodne table vodom može biti i manja ako je proglašena prirodna nepogoda zbog suše prema posebnom propisu o ublažavanju i uklanjanju posljedica prirodnih nepogoda (primarno

					neproizvodnom tablom smatra se tabla u koju se ne nasađuje mlađ i ne obavlja hranidba); na najmanje 80% od ukupne proizvodne površine održavati proizvodnju ribe od minimalno 500 kg do najviše 1200 kg svih vrsta i uzgojnih kategorija po hektaru takve proizvodne površine; ribnjačarske table na kojima su prethodnih godina gnijezdile kolonije ptica (čaplji, ibisa, žličarki ili malog vranca) u razdoblju od 1. ožujka do 15. kolovoza moraju biti pune vode;
<i>Ficedula albicollis</i> bjelovrata muharica	1	G			Očuvana populacija i pogodna struktura šuma za održanje gnijezdeće populacije od 400-1200 p. u hrastovim šumama očuvati povoljni udio sastojina starijih od 80 godina; šumske površine u raznodobnom gospodarenju te jednodobnom gospodarenju starije od 80 godina (hrast) moraju sadržavati najmanje 10 m ³ /ha suhe drvene mase, a prilikom doznake obavezno ostavljati stabla s dupljama u kojima se gnijezde ptice dupljašice; u šumi ostavljati što više voćkarica za gniježđenje djetlovki;
<i>Grus grus</i> ždral	1		P	Z	Očuvana populacija i pogodna staništa (vlažni travnjaci) za održanje značajne preletničke i zimujuće populacije očuvati povoljni hidrološki režim i stanišne uvjete; očuvati povoljne stanišne uvjete kroz dobrovoljne mjere za korisnike zemljišta sufinancirane sredstvima Europske unije; elektroenergetsku infrastrukturu planirati, obnavljati i graditi na način da se spriječe kolizije ptica na visokonaponskim (VN) dalekovodima i elektrokucije ptica na srednjenaponskim (SN) dalekovodima; na dionicama postojećih dalekovoda te na stupnim mjestima na kojima se utvrdi povećani rizik ili stradavanja od kolizije i/ili elektrokucije provesti tehničke mjere sprečavanja daljnjih stradavanja ptica;
<i>Haliaeetus albicilla</i> štekavac	1	G			Očuvana populacija i staništa (stare šume, vodena staništa, šaranski ribnjaci) za održanje gnijezdeće populacije od 2-3 p. oko evidentiranih gnijezda štekavca provoditi monitoring u razdoblju od 1.siječnja do 31. ožujka; tijekom razdoblja monitoringa osigurati mir u zoni od 100 m oko svih evidentiranih gnijezda štekavca; po utvrđivanju aktivnog gnijezda, u zoni od 100 m oko stabla na kojem se gnijezdo štekavca nalazi, osigurati mir i ne provoditi nikakve radove do 30. lipnja iste godine; obnovu šume u zoni od 100 m oko stabla na kojem se nalazi gnijezdo štekavca provoditi nakon što je gnijezdo neaktivno pet godina, a ako se gnijezdo nalazi u sastojinama starijim od 140 godina, obnovu na cijeloj površini provoditi nakon utvrđenog postojanja alternativnog gnijezda; u hrastovim šumama očuvati povoljni udio sastojina starijih od 80 godina; osigurati uvjete za obavljanje proizvodnje na šaranskim ribnjacima uz očuvanje njihove ornitološke vrijednosti; na svakom šaranskom ribnjačarstvu: najmanje jedna trećina ukupne proizvodne površine tijekom cijele godine mora biti u potpunosti ispunjena vodom. Iznimno, ispunjenost proizvodnih tabli vodom može biti i manja ako je proglašena prirodna nepogoda zbog suše sukladno posebnom propisu o ublažavanju i uklanjanju posljedica prirodnih nepogoda; najmanje 5% ukupne proizvodne površine mora biti prekriveno močvarnom vegetacijom (trščaci, rogozici); vegetaciju trščaka i rogozika uklanjati košnjom; na ribnjacima većim od 500 ha najmanje jedna tabla minimalne površine 20 ha mora biti primarno neproizvodna te najmanje 85% njene površine mora biti ispunjeno vodom. Iznimno, ispunjenost proizvodne table vodom može biti i manja ako je proglašena prirodna nepogoda zbog suše prema posebnom propisu o ublažavanju i uklanjanju posljedica prirodnih nepogoda (primarno neproizvodnom tablom smatra se tabla u koju se ne nasađuje mlađ i ne obavlja

					<p>hranidba); na najmanje 80% od ukupne proizvodne površine održavati proizvodnju ribe od minimalno 500 kg do najviše 1200 kg svih vrsta i uzgojnih kategorija po hektaru takve proizvodne površine; elektroenergetsku infrastrukturu planirati, obnavljati i graditi na način da se spriječe kolizije ptica na visokonaponskim (VN) dalekovodima i elektroekucije ptica na srednjenaponskim (SN) dalekovodima; na dionicama postojećih dalekovoda te na stupnim mjestima na kojima se utvrdi povećani rizik ili stradavanja od kolizije i/ili elektroekucije provesti tehničke mjere sprečavanja daljnjih stradavanja ptica;</p>
<i>Ixobrychus minutus</i> čapljica voljak	1		P	<p>Očuvana populacija i staništa (močvare s tršćacima i šaranski ribnjaci) za održanje značajne preletničke populacije</p>	<p>očuvati povoljni hidrološki režim i stanišne uvjete močvarnih staništa; osigurati uvjete za obavljanje proizvodnje na šaranskim ribnjacima uz očuvanje njihove ornitološke vrijednosti; na svakom šaranskom ribnjačarstvu: najmanje jedna trećina ukupne proizvodne površine tijekom cijele godine mora biti u potpunosti ispunjena vodom. Iznimno, ispunjenost proizvodnih tabli vodom može biti i manja ako je proglašena prirodna nepogoda zbog suše sukladno posebnom propisu o ublažavanju i uklanjanju posljedica prirodnih nepogoda; najmanje 5% ukupne proizvodne površine mora biti prekriveno močvarnom vegetacijom (tršćaci, rogozici); vegetaciju tršćaka i rogozika uklanjati košnjom; na ribnjacima većim od 500 ha najmanje jedna tabla minimalne površine 20 ha mora biti primarno neproizvodna te najmanje 85% njene površine mora biti ispunjeno vodom. Iznimno, ispunjenost proizvodne table vodom može biti i manja ako je proglašena prirodna nepogoda zbog suše prema posebnom propisu o ublažavanju i uklanjanju posljedica prirodnih nepogoda (primarno neproizvodnom tablom smatra se tabla u koju se ne nasađuje mlađ i ne obavlja hranidba); na najmanje 80% od ukupne proizvodne površine održavati proizvodnju ribe od minimalno 500 kg do najviše 1200 kg svih vrsta i uzgojnih kategorija po hektaru takve proizvodne površine;</p>
<i>Ixobrychus minutus</i> čapljica voljak	1		G	<p>Očuvana populacija i staništa (močvare s tršćacima i šaranski ribnjaci) za održanje gnijezdeće populacije od 60-120 p.</p>	<p>očuvati povoljni hidrološki režim i stanišne uvjete močvarnih staništa; osigurati uvjete za obavljanje proizvodnje na šaranskim ribnjacima uz očuvanje njihove ornitološke vrijednosti; na svakom šaranskom ribnjačarstvu: najmanje jedna trećina ukupne proizvodne površine tijekom cijele godine mora biti u potpunosti ispunjena vodom. Iznimno, ispunjenost proizvodnih tabli vodom može biti i manja ako je proglašena prirodna nepogoda zbog suše sukladno posebnom propisu o ublažavanju i uklanjanju posljedica prirodnih nepogoda; najmanje 5% ukupne proizvodne površine mora biti prekriveno močvarnom vegetacijom (tršćaci, rogozici); vegetaciju tršćaka i rogozika uklanjati košnjom; na ribnjacima većim od 500 ha najmanje jedna tabla minimalne površine 20 ha mora biti primarno neproizvodna te najmanje 85% njene površine mora biti ispunjeno vodom. Iznimno, ispunjenost proizvodne table vodom može biti i manja ako je proglašena prirodna nepogoda zbog suše prema posebnom propisu o ublažavanju i uklanjanju posljedica prirodnih nepogoda (primarno neproizvodnom tablom smatra se tabla u koju se ne nasađuje mlađ i ne obavlja hranidba); na najmanje 80% od ukupne proizvodne površine održavati proizvodnju ribe od minimalno 500 kg do najviše 1200 kg svih vrsta i uzgojnih kategorija po hektaru takve proizvodne površine; ribnjačarske table na kojima</p>

ELABORAT ZAŠTITE OKOLIŠA

IZGRADNJA POSLOVNE ZONE TRNJANI - KLOKOČEVIK, BRODSKO - POSAVSKA ŽUPANIJA

					su prethodnih godina gnijezdile kolonije ptica (čaplji, ibisa, žličarki ili malog vranca) u razdoblju od 1. ožujka do 15. kolovoza moraju biti pune vode;
<i>Lanius collurio</i> rusi svračak	1	G		Očuvana populacija i staništa (otvorena mozaična staništa) za održanje gnijezdeće populacije od 3000-4000 p.	očuvati povoljne stanišne uvjete kroz dobrovoljne mjere za korisnike zemljišta sufinancirane sredstvima Europske unije; po potrebi provesti kontrolirano paljenje i/ili krčenje (čišćenje) prezaraslih travnjačkih površina;
<i>Lanius minor</i> sivi svračak	1	G		Očuvana populacija i staništa (otvorena mozaična poljoprivredna staništa) za održanje gnijezdeće populacije od 5-10 p.	očuvati povoljne stanišne uvjete kroz dobrovoljne mjere za korisnike zemljišta sufinancirane sredstvima Europske unije; po potrebi provesti kontrolirano paljenje i/ili krčenje (čišćenje) prezaraslih travnjačkih površina;
<i>Milvus migrans</i> crna lunja	1	G		Očuvana populacija i pogodna struktura šuma za održanje gnijezdeće populacije od 5-10 p.	u hrastovim šumama očuvati povoljni udio sastojina starijih od 80 godina; elektroenergetsku infrastrukturu planirati, obnavljati i graditi na način da se spriječe kolizije ptica na visokonaponskim (VN) dalekovodima i elektrokucije ptica na srednjenaponskim (SN) dalekovodima; na dionicama postojećih dalekovoda te na stupnim mjestima na kojima se utvrdi povećani rizik ili stradavanja od kolizije i/ili elektrokucije provesti tehničke mjere sprječavanja daljnjih stradavanja ptica; mjere očuvanja hranilišta (ribnjaci, poljoprivredna staništa) provode se kao mjere očuvanja za druge vrste koje obitavaju na tim staništima;
<i>Netta rufina</i> patka gogoljica	2	G		Očuvana populacija i staništa (vode s bogatom močvarnom vegetacijom, šaranski ribnjaci) za održanje gnijezdeće populacije od 10-15 p.	očuvati povoljne stanišne uvjete vodenih i močvarnih staništa; osigurati uvjete za obavljanje proizvodnje na šaranskim ribnjacima uz očuvanje njihove ornitološke vrijednosti; na svakom šaranskom ribnjačarstvu: najmanje jedna trećina ukupne proizvodne površine tijekom cijele godine mora biti u potpunosti ispunjena vodom. Iznimno, ispunjenost proizvodnih tabli vodom može biti i manja ako je proglašena prirodna nepogoda zbog suše sukladno posebnom propisu o ublažavanju i uklanjanju posljedica prirodnih nepogoda; najmanje 5% ukupne proizvodne površine mora biti prekriveno močvarnom vegetacijom (tršćaci, rogozici); vegetaciju tršćaka i rogozika uklanjati košnjom; na ribnjacima većim od 500 ha najmanje jedna tabla minimalne površine 20 ha mora biti primarno neproizvodna te najmanje 85% njene površine mora biti ispunjeno vodom. Iznimno, ispunjenost proizvodne table vodom može biti i manja ako je proglašena prirodna nepogoda zbog suše prema posebnom propisu o ublažavanju i uklanjanju posljedica prirodnih nepogoda (primarno neproizvodnom tablom smatra se tabla u koju se ne nasađuje mlađ i ne obavlja hranidba); na najmanje 80% od ukupne proizvodne površine održavati proizvodnju ribe od minimalno 500 kg do najviše 1200 kg svih vrsta i uzgojnih kategorija po hektaru takve proizvodne površine; košnju obalne vegetacije (trska i rogoz) te uklanjanje i košnju plutajuće vegetacije obavljati izvan sezone gniježđenja od 15. kolovoza do 15. ožujka, izuzev hranidbenih linija koje je potrebno održavati tijekom cijele vegetacijske sezone i to na način da se ne uništavaju gnijezda čigri;

ELABORAT ZAŠTITE OKOLIŠA

IZGRADNJA POSLOVNE ZONE TRNJANI - KLOKOČEVIK, BRODSKO - POSAVSKA ŽUPANIJA

<p><i>Numenius arquata</i> veliki pozviždač</p>	<p>1</p>	<p>P</p>		<p>Očuvana populacija i pogodna staništa (riječne pličine, šaranski ribnjaci s ispuštenim i plitkim tablama) za održanje značajne preletničke populacije</p>	<p>očuvati povoljne stanišne uvjete; osigurati uvjete za obavljanje proizvodnje na šaranskim ribnjacima uz očuvanje njihove ornitološke vrijednosti; na svakom šaranskom ribnjačarstvu: najmanje jedna trećina ukupne proizvodne površine tijekom cijele godine mora biti u potpunosti ispunjena vodom. Iznimno, ispunjenost proizvodnih tabli vodom može biti i manja ako je proglašena prirodna nepogoda zbog suše sukladno posebnom propisu o ublažavanju i uklanjanju posljedica prirodnih nepogoda; najmanje 5% ukupne proizvodne površine mora biti prekriveno močvarnom vegetacijom (tršćaci, rogozici); vegetaciju tršćaka i rogozika uklanjati košnjom; na ribnjacima većim od 500 ha najmanje jedna tabla minimalne površine 20 ha mora biti primarno neproizvodna te najmanje 85% njene površine mora biti ispunjeno vodom. Iznimno, ispunjenost proizvodne table vodom može biti i manja ako je proglašena prirodna nepogoda zbog suše prema posebnom propisu o ublažavanju i uklanjanju posljedica prirodnih nepogoda (primarno neproizvodnom tablom smatra se tabla u koju se ne nasađuje mlad i ne obavlja hranidba); na najmanje 80% od ukupne proizvodne površine održavati proizvodnju ribe od minimalno 500 kg do najviše 1200 kg svih vrsta i uzgojnih kategorija po hektaru takve proizvodne površine;</p>
<p><i>Nycticorax nycticorax</i> gak</p>	<p>1</p>	<p>P</p>		<p>Očuvana populacija i pogodna staništa (vodena staništa s dostatnom močvarnom vegetacijom) za održanje značajne preletničke populacije</p>	<p>očuvati povoljni hidrološki režim i stanišne uvjete močvarnih staništa; osigurati uvjete za obavljanje proizvodnje na šaranskim ribnjacima uz očuvanje njihove ornitološke vrijednosti; na svakom šaranskom ribnjačarstvu: najmanje jedna trećina ukupne proizvodne površine tijekom cijele godine mora biti u potpunosti ispunjena vodom. Iznimno, ispunjenost proizvodnih tabli vodom može biti i manja ako je proglašena prirodna nepogoda zbog suše sukladno posebnom propisu o ublažavanju i uklanjanju posljedica prirodnih nepogoda; najmanje 5% ukupne proizvodne površine mora biti prekriveno močvarnom vegetacijom (tršćaci, rogozici); vegetaciju tršćaka i rogozika uklanjati košnjom; na ribnjacima većim od 500 ha najmanje jedna tabla minimalne površine 20 ha mora biti primarno neproizvodna te najmanje 85% njene površine mora biti ispunjeno vodom. Iznimno, ispunjenost proizvodne table vodom može biti i manja ako je proglašena prirodna nepogoda zbog suše prema posebnom propisu o ublažavanju i uklanjanju posljedica prirodnih nepogoda (primarno neproizvodnom tablom smatra se tabla u koju se ne nasađuje mlad i ne obavlja hranidba); na najmanje 80% od ukupne proizvodne površine održavati proizvodnju ribe od minimalno 500 kg do najviše 1200 kg svih vrsta i uzgojnih kategorija po hektaru takve proizvodne površine;</p>
<p><i>Nycticorax nycticorax</i> gak</p>	<p>1</p>	<p>G</p>		<p>Očuvana populacija i staništa (močvare, šaranski ribnjaci) za održanje gnijezdeće populacije od 60-300 p.</p>	<p>očuvati povoljni hidrološki režim i stanišne uvjete močvarnih staništa; osigurati uvjete za obavljanje proizvodnje na šaranskim ribnjacima uz očuvanje njihove ornitološke vrijednosti; na svakom šaranskom ribnjačarstvu: najmanje jedna trećina ukupne proizvodne površine tijekom cijele godine mora biti u potpunosti ispunjena vodom. Iznimno, ispunjenost proizvodnih tabli vodom može biti i manja ako je proglašena prirodna nepogoda zbog suše sukladno posebnom propisu o ublažavanju i uklanjanju posljedica prirodnih nepogoda; najmanje 5% ukupne proizvodne površine mora biti prekriveno močvarnom vegetacijom (tršćaci, rogozici); vegetaciju tršćaka i rogozika uklanjati košnjom;</p>

ELABORAT ZAŠTITE OKOLIŠA

IZGRADNJA POSLOVNE ZONE TRNJANI - KLOKOČEVIK, BRODSKO - POSAVSKA ŽUPANIJA

					na ribnjacima većim od 500 ha najmanje jedna tabla minimalne površine 20 ha mora biti primarno neproizvodna te najmanje 85% njene površine mora biti ispunjeno vodom. Iznimno, ispunjenost proizvodne table vodom može biti i manja ako je proglašena prirodna nepogoda zbog suše prema posebnom propisu o ublažavanju i uklanjanju posljedica prirodnih nepogoda (primarno neproizvodnom tablom smatra se tabla u koju se ne nasađuje mlađ i ne obavlja hranidba); na najmanje 80% od ukupne proizvodne površine održavati proizvodnju ribe od minimalno 500 kg do najviše 1200 kg svih vrsta i uzgojnih kategorija po hektaru takve proizvodne površine; ribnjačarske table na kojima su prethodnih godina gnijezdile kolonije ptica (čaplji, ibisa, žličarki ili malog vranca) u razdoblju od 1. ožujka do 15. kolovoza moraju biti pune vode;
<i>Pandion haliaetus</i> bukoč	1		P	Očuvana populacija i pogodna staništa (vodena staništa, šaranski ribnjaci) za održanje značajne preletničke populacije; omogućen nesmetani prelet tijekom selidbe	očuvati povoljni hidrološki režim i stanišne uvjete; osigurati uvjete za obavljanje proizvodnje na šaranskim ribnjacima uz očuvanje njihove ornitološke vrijednosti; na svakom šaranskom ribnjačarstvu: najmanje jedna trećina ukupne proizvodne površine tijekom cijele godine mora biti u potpunosti ispunjena vodom. Iznimno, ispunjenost proizvodnih tabli vodom može biti i manja ako je proglašena prirodna nepogoda zbog suše sukladno posebnom propisu o ublažavanju i uklanjanju posljedica prirodnih nepogoda; najmanje 5% ukupne proizvodne površine mora biti prekriveno močvarnom vegetacijom (tršćaci, rogozici); vegetaciju tršćaka i rogozika uklanjati košnjom; na ribnjacima većim od 500 ha najmanje jedna tabla minimalne površine 20 ha mora biti primarno neproizvodna te najmanje 85% njene površine mora biti ispunjeno vodom. Iznimno, ispunjenost proizvodne table vodom može biti i manja ako je proglašena prirodna nepogoda zbog suše prema posebnom propisu o ublažavanju i uklanjanju posljedica prirodnih nepogoda (primarno neproizvodnom tablom smatra se tabla u koju se ne nasađuje mlađ i ne obavlja hranidba); na najmanje 80% od ukupne proizvodne površine održavati proizvodnju ribe od minimalno 500 kg do najviše 1200 kg svih vrsta i uzgojnih kategorija po hektaru takve proizvodne površine; elektroenergetsku infrastrukturu planirati, obnavljati i graditi na način da se spriječe kolizije ptica na visokonaponskim (VN) dalekovodima i elektroekucije ptica na srednjenaponskim (SN) dalekovodima; na dionicama postojećih dalekovoda te na stupnim mjestima na kojima se utvrdi povećani rizik ili stradanja od kolizije i/ili elektroekucije provesti tehničke mjere sprečavanja daljnjih stradanja ptica;
<i>Pernis apivorus</i> škanjac osaš	1		G	Očuvana populacija i pogodna struktura šuma za održanje gnijezdeće populacije od 2-4 p.	u hrastovim šumama očuvati povoljni udio sastojina starijih od 80 godina; elektroenergetsku infrastrukturu planirati, obnavljati i graditi na način da se spriječe kolizije ptica na visokonaponskim (VN) dalekovodima i elektroekucije ptica na srednjenaponskim (SN) dalekovodima; na dionicama postojećih dalekovoda te na stupnim mjestima na kojima se utvrdi povećani rizik ili stradanja od kolizije i/ili elektroekucije provesti tehničke mjere sprečavanja daljnjih stradanja ptica;

ELABORAT ZAŠTITE OKOLIŠA

IZGRADNJA POSLOVNE ZONE TRNJANI - KLOKOČEVIK, BRODSKO - POSAVSKA ŽUPANIJA

<i>Phalacrocorax pygmaeus</i> mali vranac	1	G		Očuvana populacija i staništa (veće vodene površine obrasle tršćacima i vrbama; šaranski ribnjaci) za održanje značajne gnijezdeće populacije	očuvati povoljni hidrološki režim i stanišne uvjete; osigurati uvjete za obavljanje proizvodnje na šaranskim ribnjacima uz očuvanje njihove ornitološke vrijednosti; na svakom šaranskom ribnjačarstvu: najmanje jedna trećina ukupne proizvodne površine tijekom cijele godine mora biti u potpunosti ispunjena vodom. Iznimno, ispunjenost proizvodnih tabli vodom može biti i manja ako je proglašena prirodna nepogoda zbog suše sukladno posebnom propisu o ublažavanju i uklanjanju posljedica prirodnih nepogoda; najmanje 5% ukupne proizvodne površine mora biti prekriveno močvarnom vegetacijom (tršćaci, rogozici); vegetaciju tršćaka i rogozika uklanjati košnjom; na ribnjacima većim od 500 ha najmanje jedna tabla minimalne površine 20 ha mora biti primarno neproizvodna te najmanje 85% njene površine mora biti ispunjeno vodom. Iznimno, ispunjenost proizvodne table vodom može biti i manja ako je proglašena prirodna nepogoda zbog suše prema posebnom propisu o ublažavanju i uklanjanju posljedica prirodnih nepogoda (primarno neproizvodnom tablom smatra se tabla u koju se ne nasađuje mlađ i ne obavlja hranidba); na najmanje 80% od ukupne proizvodne površine održavati proizvodnju ribe od minimalno 500 kg do najviše 1200 kg svih vrsta i uzgojnih kategorija po hektaru takve proizvodne površine; ribnjačarske table na kojima su prethodnih godina gnijezdile kolonije ptica (čaplji, ibisa, žličarki ili malog vranca) u razdoblju od 1. ožujka do 15. kolovoza moraju biti pune vode;
<i>Phalacrocorax pygmaeus</i> mali vranac	1		Z	Očuvana populacija i staništa (veće vodene površine, šaranski ribnjaci) za održanje značajne zimujuće populacije	očuvati povoljni hidrološki režim i stanišne uvjete; osigurati uvjete za obavljanje proizvodnje na šaranskim ribnjacima uz očuvanje njihove ornitološke vrijednosti; na svakom šaranskom ribnjačarstvu: najmanje jedna trećina ukupne proizvodne površine tijekom cijele godine mora biti u potpunosti ispunjena vodom. Iznimno, ispunjenost proizvodnih tabli vodom može biti i manja ako je proglašena prirodna nepogoda zbog suše sukladno posebnom propisu o ublažavanju i uklanjanju posljedica prirodnih nepogoda; najmanje 5% ukupne proizvodne površine mora biti prekriveno močvarnom vegetacijom (tršćaci, rogozici); vegetaciju tršćaka i rogozika uklanjati košnjom; na ribnjacima većim od 500 ha najmanje jedna tabla minimalne površine 20 ha mora biti primarno neproizvodna te najmanje 85% njene površine mora biti ispunjeno vodom. Iznimno, ispunjenost proizvodne table vodom može biti i manja ako je proglašena prirodna nepogoda zbog suše prema posebnom propisu o ublažavanju i uklanjanju posljedica prirodnih nepogoda (primarno neproizvodnom tablom smatra se tabla u koju se ne nasađuje mlađ i ne obavlja hranidba); na najmanje 80% od ukupne proizvodne površine održavati proizvodnju ribe od minimalno 500 kg do najviše 1200 kg svih vrsta i uzgojnih kategorija po hektaru takve proizvodne površine;
<i>Philomachus pugnax</i> pršljivac	1		P	Očuvana populacija i staništa (riječne pličine, šaranski ribnjaci s ispuštenim i plitkim tablama) za održanje značajne preletničke populacije	očuvati povoljne stanišne uvjete; osigurati uvjete za obavljanje proizvodnje na šaranskim ribnjacima uz očuvanje njihove ornitološke vrijednosti; na svakom šaranskom ribnjačarstvu: najmanje jedna trećina ukupne proizvodne površine tijekom cijele godine mora biti u potpunosti ispunjena vodom. Iznimno, ispunjenost proizvodnih tabli vodom može biti i manja ako je proglašena prirodna nepogoda zbog suše sukladno posebnom propisu o ublažavanju i uklanjanju posljedica prirodnih nepogoda;

					najmanje 5% ukupne proizvodne površine mora biti prekriveno močvarnom vegetacijom (tršćaci, rogozici); vegetaciju tršćaka i rogozika uklanjati košnjom; na ribnjacima većim od 500 ha najmanje jedna tabla minimalne površine 20 ha mora biti primarno neproizvodna te najmanje 85% njene površine mora biti ispunjeno vodom. Iznimno, ispunjenost proizvodne table vodom može biti i manja ako je proglašena prirodna nepogoda zbog suše prema posebnom propisu o ublažavanju i uklanjanju posljedica prirodnih nepogoda (primarno neproizvodnom tablom smatra se tabla u koju se ne nasađuje mlađ i ne obavlja hranidba); na najmanje 80% od ukupne proizvodne površine održavati proizvodnju ribe od minimalno 500 kg do najviše 1200 kg svih vrsta i uzgojnih kategorija po hektaru takve proizvodne površine;
<i>Picus canus</i> siva žuna	1	G			Očuvana populacija i pogodna struktura šume za održanje gnijezdeće populacije od 20-30 p. u hrastovim šumama očuvati povoljni udio sastojina starijih od 80 godina; šumske površine u raznodobnom gospodarenju te jednodobnom gospodarenju starije od 80 godina (hrast) moraju sadržavati najmanje 10 m ³ /ha suhe drvene mase, a prilikom doznake obavezno ostavljati stabla s dupljama u kojima se gnijezde ptice dupljašice; u šumi ostavljati što više voćkarica za gniježđenje djetlovki;
<i>Platalea leucorodia</i> žličarka	1		P	Z	Očuvana populacija i staništa (močvare s plitkim otvorenim vodama, šaranski ribnjaci) za održanje značajne preletničke i zimujuće populacije očuvati povoljni hidrološki režim i stanišne uvjete močvarnih staništa; osigurati uvjete za obavljanje proizvodnje na šaranskim ribnjacima uz očuvanje njihove ornitološke vrijednosti; na svakom šaranskom ribnjačarstvu: najmanje jedna trećina ukupne proizvodne površine tijekom cijele godine mora biti u potpunosti ispunjena vodom. Iznimno, ispunjenost proizvodnih tabli vodom može biti i manja ako je proglašena prirodna nepogoda zbog suše sukladno posebnom propisu o ublažavanju i uklanjanju posljedica prirodnih nepogoda; najmanje 5% ukupne proizvodne površine mora biti prekriveno močvarnom vegetacijom (tršćaci, rogozici); vegetaciju tršćaka i rogozika uklanjati košnjom; na ribnjacima većim od 500 ha najmanje jedna tabla minimalne površine 20 ha mora biti primarno neproizvodna te najmanje 85% njene površine mora biti ispunjeno vodom. Iznimno, ispunjenost proizvodne table vodom može biti i manja ako je proglašena prirodna nepogoda zbog suše prema posebnom propisu o ublažavanju i uklanjanju posljedica prirodnih nepogoda (primarno neproizvodnom tablom smatra se tabla u koju se ne nasađuje mlađ i ne obavlja hranidba); na najmanje 80% od ukupne proizvodne površine održavati proizvodnju ribe od minimalno 500 kg do najviše 1200 kg svih vrsta i uzgojnih kategorija po hektaru takve proizvodne površine;
<i>Platalea leucorodia</i> žličarka	1	G			Očuvana populacija i staništa (šaranski ribnjaci s velikim tršćacima i/ili rogozicima) za održanje gnijezdeće populacije od 40-80 p. očuvati povoljni hidrološki režim i stanišne uvjete močvarnih staništa; osigurati uvjete za obavljanje proizvodnje na šaranskim ribnjacima uz očuvanje njihove ornitološke vrijednosti; na svakom šaranskom ribnjačarstvu: najmanje jedna trećina ukupne proizvodne površine tijekom cijele godine mora biti u potpunosti ispunjena vodom. Iznimno, ispunjenost proizvodnih tabli vodom može biti i manja ako je proglašena prirodna nepogoda zbog suše sukladno posebnom propisu o ublažavanju i uklanjanju posljedica prirodnih nepogoda; najmanje 5% ukupne proizvodne površine mora biti

ELABORAT ZAŠTITE OKOLIŠA

IZGRADNJA POSLOVNE ZONE TRNJANI - KLOKOČEVIK, BRODSKO - POSAVSKA ŽUPANIJA

						prekriveno močvarnom vegetacijom (tršćaci, rogozici); vegetaciju tršćaka i rogozika uklanjati košnjom; na ribnjacima većim od 500 ha najmanje jedna tabla minimalne površine 20 ha mora biti primarno neproizvodna te najmanje 85% njene površine mora biti ispunjeno vodom. Iznimno, ispunjenost proizvodne table vodom može biti i manja ako je proglašena prirodna nepogoda zbog suše prema posebnom propisu o ublažavanju i uklanjanju posljedica prirodnih nepogoda (primarno neproizvodnom tablom smatra se tabla u koju se ne nasađuje mlađ i ne obavlja hranidba); na najmanje 80% od ukupne proizvodne površine održavati proizvodnju ribe od minimalno 500 kg do najviše 1200 kg svih vrsta i uzgojnih kategorija po hektaru takve proizvodne površine; ribnjačarske table na kojima su prethodnih godina gnijezdile kolonije ptica (čaplji, ibisa, žličarki ili malog vranca) u razdoblju od 1. ožujka do 15. kolovoza moraju biti pune vode;
<i>Plegadis falcinellus</i> blistavi ibis	1	G			Očuvana populacija i staništa (šaranski ribnjaci s velikim tršćacima i/ili rogozicima) za održanje značajne gnijezdeće populacije	očuvati povoljni hidrološki režim i stanišne uvjete močvarnih staništa; osigurati uvjete za obavljanje proizvodnje na šaranskim ribnjacima uz očuvanje njihove ornitološke vrijednosti; na svakom šaranskom ribnjačarstvu: najmanje jedna trećina ukupne proizvodne površine tijekom cijele godine mora biti u potpunosti ispunjena vodom. Iznimno, ispunjenost proizvodnih tabli vodom može biti i manja ako je proglašena prirodna nepogoda zbog suše sukladno posebnom propisu o ublažavanju i uklanjanju posljedica prirodnih nepogoda; najmanje 5% ukupne proizvodne površine mora biti prekriveno močvarnom vegetacijom (tršćaci, rogozici); vegetaciju tršćaka i rogozika uklanjati košnjom; na ribnjacima većim od 500 ha najmanje jedna tabla minimalne površine 20 ha mora biti primarno neproizvodna te najmanje 85% njene površine mora biti ispunjeno vodom. Iznimno, ispunjenost proizvodne table vodom može biti i manja ako je proglašena prirodna nepogoda zbog suše prema posebnom propisu o ublažavanju i uklanjanju posljedica prirodnih nepogoda (primarno neproizvodnom tablom smatra se tabla u koju se ne nasađuje mlađ i ne obavlja hranidba); na najmanje 80% od ukupne proizvodne površine održavati proizvodnju ribe od minimalno 500 kg do najviše 1200 kg svih vrsta i uzgojnih kategorija po hektaru takve proizvodne površine; ribnjačarske table na kojima su prethodnih godina gnijezdile kolonije ptica (čaplji, ibisa, žličarki ili malog vranca) u razdoblju od 1. ožujka do 15. kolovoza moraju biti pune vode;

<p><i>Podiceps nigricollis</i> crnogrlji gnjurac</p>	<p>1</p>	<p>G</p>		<p>Očuvana populacija i staništa (vode s bogatom močvarnom vegetacijom, šaranski ribnjaci) za održanje gnijezdeće populacije od najmanje 56 p.</p>	<p>očuvati povoljne stanišne uvjete vodenih i močvarnih staništa; osigurati uvjete za obavljanje proizvodnje na šaranskim ribnjacima uz očuvanje njihove ornitološke vrijednosti; na svakom šaranskom ribnjačarstvu: najmanje jedna trećina ukupne proizvodne površine tijekom cijele godine mora biti u potpunosti ispunjena vodom. Iznimno, ispunjenost proizvodnih tabli vodom može biti i manja ako je proglašena prirodna nepogoda zbog suše sukladno posebnom propisu o ublažavanju i uklanjanju posljedica prirodnih nepogoda; najmanje 5% ukupne proizvodne površine mora biti prekriveno močvarnom vegetacijom (tršćaci, rogozici); vegetaciju tršćaka i rogozika uklanjati košnjom; na ribnjacima većim od 500 ha najmanje jedna tabla minimalne površine 20 ha mora biti primarno neproizvodna te najmanje 85% njene površine mora biti ispunjeno vodom. Iznimno, ispunjenost proizvodne table vodom može biti i manja ako je proglašena prirodna nepogoda zbog suše prema posebnom propisu o ublažavanju i uklanjanju posljedica prirodnih nepogoda (primarno neproizvodnom tablom smatra se tabla u koju se ne nasađuje mlađ i ne obavlja hranidba); na najmanje 80% od ukupne proizvodne površine održavati proizvodnju ribe od minimalno 500 kg do najviše 1200 kg svih vrsta i uzgojnih kategorija po hektaru takve proizvodne površine; košnju obalne vegetacije (trska i rogoz) te uklanjanje i košnju plutajuće vegetacije obavljati izvan sezone gniježđenja od 15. kolovoza do 20. travnja, izuzev hranidbenih linija koje je potrebno održavati tijekom cijele vegetacijske sezone i to na način da se ne uništavaju gnijezda čigri;</p>
<p><i>Porzana parva</i> siva štijoka</p>	<p>1</p>	<p>G</p>		<p>Očuvana populacija i staništa (močvare i šaranski ribnjaci s tršćacima) za održanje gnijezdeće populacije od 3-10 p.</p>	<p>očuvati povoljne stanišne uvjete; osigurati uvjete za obavljanje proizvodnje na šaranskim ribnjacima uz očuvanje njihove ornitološke vrijednosti; na svakom šaranskom ribnjačarstvu: najmanje jedna trećina ukupne proizvodne površine tijekom cijele godine mora biti u potpunosti ispunjena vodom. Iznimno, ispunjenost proizvodnih tabli vodom može biti i manja ako je proglašena prirodna nepogoda zbog suše sukladno posebnom propisu o ublažavanju i uklanjanju posljedica prirodnih nepogoda; najmanje 5% ukupne proizvodne površine mora biti prekriveno močvarnom vegetacijom (tršćaci, rogozici); vegetaciju tršćaka i rogozika uklanjati košnjom; na ribnjacima većim od 500 ha najmanje jedna tabla minimalne površine 20 ha mora biti primarno neproizvodna te najmanje 85% njene površine mora biti ispunjeno vodom. Iznimno, ispunjenost proizvodne table vodom može biti i manja ako je proglašena prirodna nepogoda zbog suše prema posebnom propisu o ublažavanju i uklanjanju posljedica prirodnih nepogoda (primarno neproizvodnom tablom smatra se tabla u koju se ne nasađuje mlađ i ne obavlja hranidba); na najmanje 80% od ukupne proizvodne površine održavati proizvodnju ribe od minimalno 500 kg do najviše 1200 kg svih vrsta i uzgojnih kategorija po hektaru takve proizvodne površine; košnju obalne vegetacije (trska i rogoz) te uklanjanje i košnju plutajuće vegetacije obavljati izvan sezone gniježđenja od 15. kolovoza do 15. ožujka, izuzev hranidbenih linija koje je potrebno održavati tijekom cijele vegetacijske sezone i to na način da se ne uništavaju gnijezda čigri;</p>

ELABORAT ZAŠTITE OKOLIŠA

IZGRADNJA POSLOVNE ZONE TRNJANI - KLOKOČEVIK, BRODSKO - POSAVSKA ŽUPANIJA

<i>Porzana porzana</i> riđa štijoka	1		P	Očuvana populacija i staništa (močvare i šaranski ribnjaci s tršćacima) za održanje značajne preletničke populacije	očuvati povoljne stanišne uvjete; osigurati uvjete za obavljanje proizvodnje na šaranskim ribnjacima uz očuvanje njihove ornitološke vrijednosti; na svakom šaranskom ribnjačarstvu: najmanje jedna trećina ukupne proizvodne površine tijekom cijele godine mora biti u potpunosti ispunjena vodom. Iznimno, ispunjenost proizvodnih tabli vodom može biti i manja ako je proglašena prirodna nepogoda zbog suše sukladno posebnom propisu o ublažavanju i uklanjanju posljedica prirodnih nepogoda; najmanje 5% ukupne proizvodne površine mora biti prekriveno močvarnom vegetacijom (tršćaci, rogozici); vegetaciju tršćaka i rogozika uklanjati košnjom; na ribnjacima većim od 500 ha najmanje jedna tabla minimalne površine 20 ha mora biti primarno neproizvodna te najmanje 85% njene površine mora biti ispunjeno vodom. Iznimno, ispunjenost proizvodne table vodom može biti i manja ako je proglašena prirodna nepogoda zbog suše prema posebnom propisu o ublažavanju i uklanjanju posljedica prirodnih nepogoda (primarno neproizvodnom tablom smatra se tabla u koju se ne nasađuje mlad i ne obavlja hranidba); na najmanje 80% od ukupne proizvodne površine održavati proizvodnju ribe od minimalno 500 kg do najviše 1200 kg svih vrsta i uzgojnih kategorija po hektaru takve proizvodne površine;
<i>Riparia riparia</i> bregunica	2		G	Očuvana populacija i staništa (prvenstveno strme odronjene riječne obale) za održanje gnijezdeće populacije od 100-200 p.	održavati povoljni hidrološki režim za očuvanje staništa za gniježđenje; očuvati povoljnu strukturu i konfiguraciju obale vodotoka te dopustiti prirodne procese, uključujući eroziju;
<i>Sterna hirundo</i> crvenokljuna čigra	1		G	Očuvana populacija i staništa (šaranski ribnjaci s dostatnom vodenom i močvarnom vegetacijom, riječni otoci i sprudovi) za održanje gnijezdeće populacije od 10-20 p.	očuvati povoljni hidrološki režim i stanišne uvjete; osigurati uvjete za obavljanje proizvodnje na šaranskim ribnjacima uz očuvanje njihove ornitološke vrijednosti; na svakom šaranskom ribnjačarstvu: najmanje jedna trećina ukupne proizvodne površine tijekom cijele godine mora biti u potpunosti ispunjena vodom. Iznimno, ispunjenost proizvodnih tabli vodom može biti i manja ako je proglašena prirodna nepogoda zbog suše sukladno posebnom propisu o ublažavanju i uklanjanju posljedica prirodnih nepogoda; najmanje 5% ukupne proizvodne površine mora biti prekriveno močvarnom vegetacijom (tršćaci, rogozici); vegetaciju tršćaka i rogozika uklanjati košnjom; na ribnjacima većim od 500 ha najmanje jedna tabla minimalne površine 20 ha mora biti primarno neproizvodna te najmanje 85% njene površine mora biti ispunjeno vodom. Iznimno, ispunjenost proizvodne table vodom može biti i manja ako je proglašena prirodna nepogoda zbog suše prema posebnom propisu o ublažavanju i uklanjanju posljedica prirodnih nepogoda (primarno neproizvodnom tablom smatra se tabla u koju se ne nasađuje mlad i ne obavlja hranidba); na najmanje 80% od ukupne proizvodne površine održavati proizvodnju ribe od minimalno 500 kg do najviše 1200 kg svih vrsta i uzgojnih kategorija po hektaru takve proizvodne površine; košnju obalne vegetacije (trska i rogoz) te uklanjanje i košnju plutajuće vegetacije obavljati izvan sezone gniježđenja od 31. srpnja do 20. travnja, izuzev hranidbenih linija koje je potrebno održavati tijekom cijele vegetacijske sezone i to na način da se ne uništavaju gnijezda čigri;

ELABORAT ZAŠTITE OKOLIŠA

IZGRADNJA POSLOVNE ZONE TRNJANI - KLOKOČEVIK, BRODSKO - POSAVSKA ŽUPANIJA

<i>Sylvia nisoria</i> pjegava grmuša	1	G		Očuvana populacija i otvorena mozaična staništa za održanje gnijezdeće populacije od 10-20 p.	očuvati povoljne stanišne uvjete kroz dobrovoljne mjere za korisnike zemljišta sufinancirane sredstvima Europske unije;
<i>Tringa glareola</i> prutka migavica	1	P		Očuvana populacija i staništa (riječne plićine, šaranski ribnjaci s ispuštenim i plitkim tablama) za održanje značajne preletničke populacije	očuvati povoljne stanišne uvjete; osigurati uvjete za obavljanje proizvodnje na šaranskim ribnjacima uz očuvanje njihove ornitološke vrijednosti; na svakom šaranskom ribnjačarstvu: najmanje jedna trećina ukupne proizvodne površine tijekom cijele godine mora biti u potpunosti ispunjena vodom. Iznimno, ispunjenost proizvodnih tabli vodom može biti i manja ako je proglašena prirodna nepogoda zbog suše sukladno posebnom propisu o ublažavanju i uklanjanju posljedica prirodnih nepogoda; najmanje 5% ukupne proizvodne površine mora biti prekriveno močvarnom vegetacijom (trščaci, rogozici); vegetaciju trščaka i rogozika uklanjati košnjom; na ribnjacima većim od 500 ha najmanje jedna tabla minimalne površine 20 ha mora biti primarno neproizvodna te najmanje 85% njene površine mora biti ispunjeno vodom. Iznimno, ispunjenost proizvodne table vodom može biti i manja ako je proglašena prirodna nepogoda zbog suše prema posebnom propisu o ublažavanju i uklanjanju posljedica prirodnih nepogoda (primarno neproizvodnom tablom smatra se tabla u koju se ne nasađuje mlađ i ne obavlja hranidba); na najmanje 80% od ukupne proizvodne površine održavati proizvodnju ribe od minimalno 500 kg do najviše 1200 kg svih vrsta i uzgojnih kategorija po hektaru takve proizvodne površine;
značajne negnijezdeće (selidbene) populacije ptica (patka lastarka <i>Anas acuta</i> , patka žličarka <i>Anas clypeata</i> , kržulja <i>Anas crecca</i> , zviždara <i>Anas penelope</i> , divlja patka <i>Anas platyrhynchos</i> , patka pupčanica <i>Anas querquedula</i> , patka kreketaljka <i>Anas strepera</i> , lisasta guska <i>Anser albifrons</i> , divlja guska <i>Anser</i>)	2			Očuvana populacija i pogodna staništa za ptice močvarice tijekom preleta i zimovanja (vodena staništa s dostatnom vodenom i močvarnom vegetacijom, šaranski ribnjaci, plićine) za održanje značajne brojnosti preletničkih i/ili zimujućih populacija i to ukupnu brojnost jedinki ptica močvarica kao i brojnost onih vrsta koje na području redovito obitavaju s >1% nacionalne populacije ili >2000 jedinki	očuvati povoljne stanišne uvjete vodenih i močvarnih staništa; osigurati uvjete za obavljanje proizvodnje na šaranskim ribnjacima uz očuvanje njihove ornitološke vrijednosti; na svakom šaranskom ribnjačarstvu: najmanje jedna trećina ukupne proizvodne površine tijekom cijele godine mora biti u potpunosti ispunjena vodom. Iznimno, ispunjenost proizvodnih tabli vodom može biti i manja ako je proglašena prirodna nepogoda zbog suše sukladno posebnom propisu o ublažavanju i uklanjanju posljedica prirodnih nepogoda; najmanje 5% ukupne proizvodne površine mora biti prekriveno močvarnom vegetacijom (trščaci, rogozici); vegetaciju trščaka i rogozika uklanjati košnjom; na ribnjacima većim od 500 ha najmanje jedna tabla minimalne površine 20 ha mora biti primarno neproizvodna te najmanje 85% njene površine mora biti ispunjeno vodom. Iznimno, ispunjenost proizvodne table vodom može biti i manja ako je proglašena prirodna nepogoda zbog suše prema posebnom propisu o ublažavanju i uklanjanju posljedica prirodnih nepogoda (primarno neproizvodnom tablom smatra se tabla u koju se ne nasađuje mlađ i ne obavlja hranidba); na najmanje 80% od ukupne proizvodne površine održavati proizvodnju ribe od minimalno 500 kg do najviše 1200 kg svih vrsta i uzgojnih kategorija po hektaru takve proizvodne površine;

ELABORAT ZAŠTITE OKOLIŠA

IZGRADNJA POSLOVNE ZONE TRNJANI - KLOKOČEVIK, BRODSKO - POSAVSKA ŽUPANIJA

<p>anser, guska glogovnjača <i>Anser fabalis</i>, glavata patka <i>Aythya ferina</i>, krunata patka <i>Aythya fuligula</i>, patka batoglavica <i>Bucephala clangula</i>, crvenokljuni labud <i>Cygnus olor</i>, liska <i>Fulica atra</i>, šljuka kokošica <i>Gallinago gallinago</i>, crnorepa muljača <i>Limosa limosa</i>, patka gogoljica <i>Netta rufina</i>, kokošica <i>Rallus aquaticus</i>, crna prutka <i>Tringa erythropus</i>, krivokljuna prutka <i>Tringa nebularia</i>, crvenonoga prutka <i>Tringa totanus</i>, vivak <i>Vanellus vanellus</i>, veliki pozviždač <i>Numenius arquata</i>)</p>					
--	--	--	--	--	--

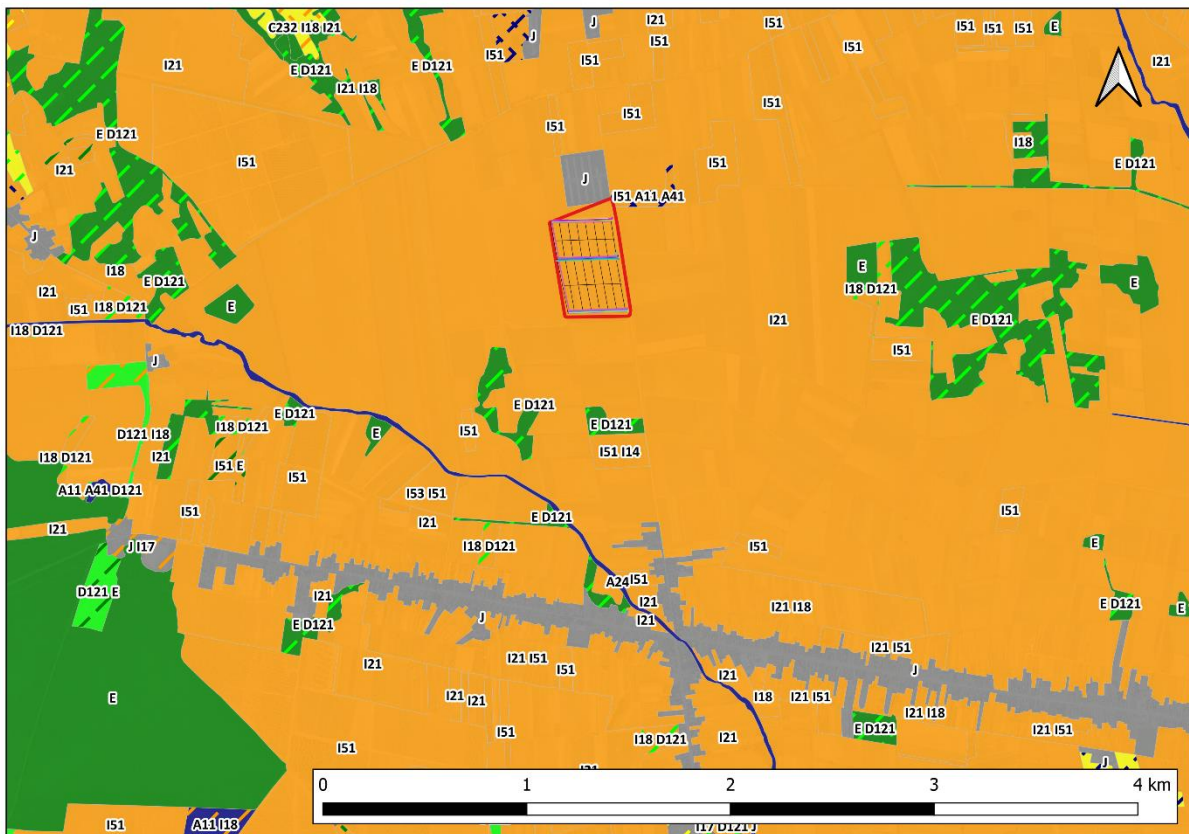
Planirani zahvat poslovne zone podrazumijeva uređenje područja ukupne površine od 13 ha. U planiranoj poslovnoj zoni predviđena je izgradnja komunalne infrastrukture tj. planirani su radovi izgradnje prometnica sa oborinskom odvodnjom, vodoopskrbna mreža, plinska mreža, elektroinstalacijska mreža, telekomunikacije i javna rasvjeta. Za svaki dio komunalne infrastrukture ovog zahvata u prostoru ishodi se posebna lokacijska tj. građevinska dozvola.

Procijenjeno je da zahvat neće utjecati na ciljeve očuvanja i cjelovitost preostalih područja ekološke mreže na širem području zahvata uzmu li se u obzir ekološki zahtjevi pripadajućih ciljnih vrsta i ciljnih stanišnih tipova, kao i značajke samog zahvata, te njihova međusobna prostorna udaljenost.

3.9 Nacionalna klasifikacija staništa

Staništa u Hrvatskoj opisana su u Nacionalnoj klasifikaciji staništa (NKS), koja prepoznaje sljedećih 11 glavnih kategorija staništa: Površinske kopnene vode i močvarna staništa (A.), Neobrasle i slabo obrasle kopnene površine (B.), Travnjaci, cretovi i visoke zeleni (C.), Šikare (D.), Šume (E.), Morska obala (F.), More (G.), Podzemlje (H.), Kultivirane nešumske površine i staništa s korovnom i ruderalnom vegetacijom (I.), Izgrađena i industrijska staništa (J.) i Kompleksi staništa (K.)

Obuhvat zahvata u nastavku prikazan je prema Karti nešumskih staništa 2016.



Slika 3.17 Stanišni tipovi na području zahvata

Prema karti kopnenih nešumskih staništa RH iz 2016. predmetni zahvati nalaze se na ili u blizini sljedećim vrstama stanišnih tipova prema Pravilniku o popisu stanišnih tipova i karti staništa (NN 27/21):

I.2.1. Mozaici kultiviranih površina

I.5.1/A1.1./A.4.1. Voćnjaci/Stalne stajačice/ Tršćaci, rogozici, visoki šiljevi i visoki šaševi

J. Izgrađena i industrijska staništa

Predmetni zahvat izgradnja komunalne infrastrukture za planiranu poslovnu zonu tj. izgradnja prometnica sa oborinskom odvodnjom, vodoopskrbna mreža, plinska mreža, elektroinstalacijska mreža, telekomunikacije i javna rasvjeta planiran je uz postojeću prometnicu na stanišnom tipu I.2.1. Mozaici kultiviranih površina.

Stanišni tip na kojemu se nalazi zahvat, nisu na Popisu ugroženih i/ili rijetkih stanišnih tipova od nacionalnog i europskog značaja zastupljenih na području Republike Hrvatske (Prilog II. Pravilnika o popisu stanišnih tipova i karti staništa („Narodne novine“, br. 27/21)) niti na popisu prirodnih stanišnih tipova od interesa za Europsku Uniju zastupljenih na području Republike Hrvatske (prema Prilogu III. navedenog Pravilnika).

3.10 Krajobrazne značajke

Područje Brodsko-posavske županije, kako u nizinskom tako i u brežuljkastom dijelu, karakterizira izvorni ruralni krajolik (spoj antropogenih struktura i prirodne okoline). U geografskom i krajobraznom smislu, na području županije izdvajaju se slijedeće krajobrazne jedinice:

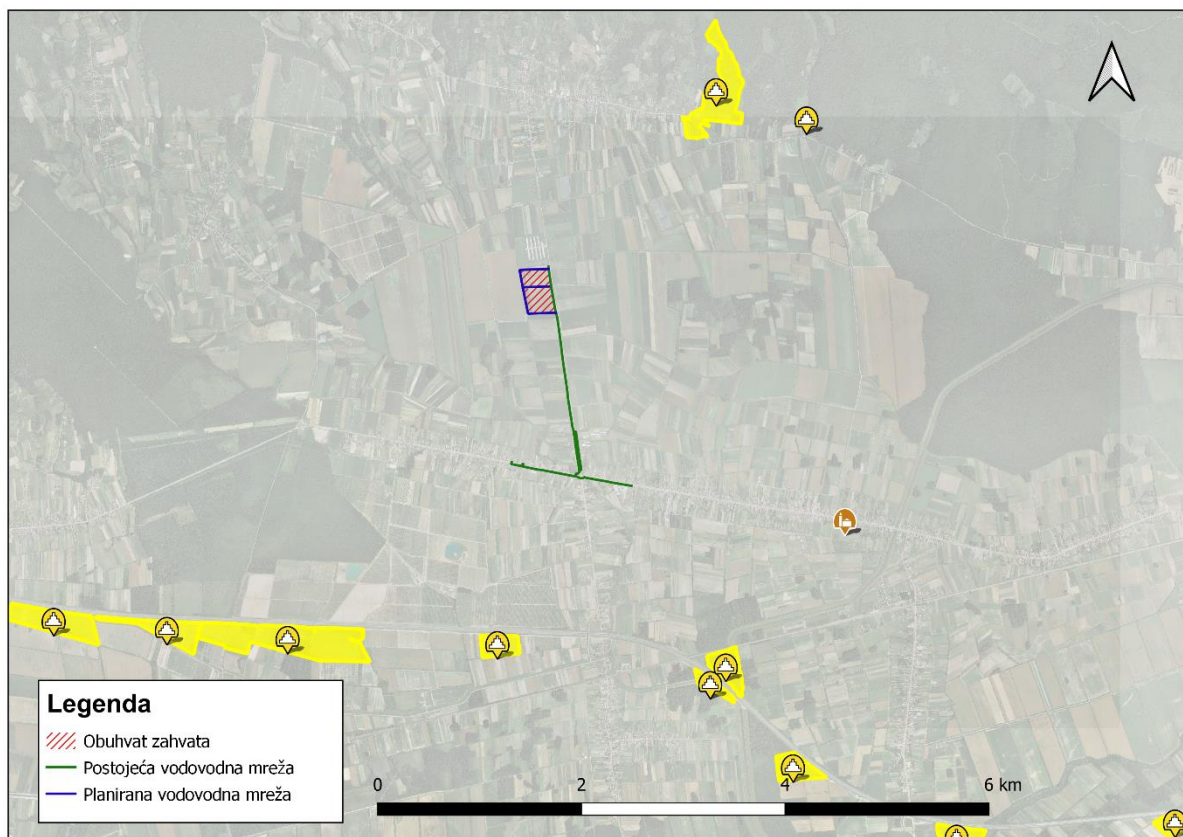
- prigorja uz Psunj, Požešku goru i Dilj-goru (prigorska zona);
- ocjediti rub savske nizine na prijelazu prema prigorjima (dodirna zona);
- središnja zona savske nizine (u zoni poplavnih polja);
- uži i viši prostor uz Savu (prisavska zona).

Navedene prilike reljefa i razmještaj voda glavni su prirodni elementi prostorne diferencijacije županije. Viši dijelovi prigorja gotovo su isključivo pod šumama (naselja i obradivi dijelovi su rijetki), a niži prigorski pojas ističe se vrlo slikovitom krajolikom u kojem se isprepliću zaostali šumarci s enklavama obradivih površina. Značajna je raštrkanost naselja i polikulturno gospodarstvo. Dodirnu zonu nizine (visine variraju od 100 do 200 m) karakterizira ocjeditost i otvorenost, te izrazita naseljenost. Središnju zonu savske nizine obilježava smjena poplavnih polja i ocjeditih prostora između njih, a znatne površine su pod šumama i pašnjacima. Zbog veće visine od središnje zone, prisavska zona pogodnija je za naseljavanje i agrarno iskorištavanje. Karakterističan je prisavski krajolik i naselja smještena uz obrambene nasipe. Kao posebna cjelina može se eventualno izdvojiti i grad Slavonski Brod koji je svojim oblikovnim obilježjima izdvojen od ostalih prostora.

Planirani zahvat smješten je sjeverno od Slavanskog Broda na južnim obroncima Dilja.

3.11 Kulturno povijesna baština

Prema registru kulturnih dobara Ministarstva kulture i medija Republike Hrvatske (<https://geoportal.kulturnadobra.hr/geoportal.html#/>) na području samog zahvata nema evidentiranih kulturnih dobara.



Slika 3.18 Izvod iz Registra nepokretnih kulturnih dobra (Ministarstvo kulture i medija RH, srpanj 2022. <https://registar.kulturnadobra.hr/>)

4. OPIS MOGUĆIH ZNAČAJNIH UTJECAJA ZAHVATA NA OKOLIŠ

4.1 Mogući utjecaji na okoliš tijekom građenja i korištenja zahvata

4.1.1 Vode i stanje vodnog tijela

Mogući utjecaji na okoliš tijekom građenja zahvata

Tijekom izgradnje neće biti nikakvog utjecaja na tijela površinskih voda, obzirom na vrstu radova te udaljenost od najbližeg vodnog tijela. U slučaju akcidenata na gradilištu tijekom izgradnje, utjecaj je moguć na navedeno tijelo podzemne vode u smislu utjecaja na kemijsko stanje. Utjecaje koji se mogu javiti uslijed neodgovarajuće organizacije gradilišta moguće je spriječiti pravilnom organizacijom gradilišta i zakonom propisanim mjerama zaštite

S obzirom na predviđeno trajanje radova i njihov opseg, ovaj utjecaj se smatra ograničenim i prihvatljivim.

Mogući utjecaji na okoliš tijekom korištenja zahvata

Tijekom korištenja zahvata sustav vodoopskrbe neće imati utjecaj na stanje vodnih tijela u blizini zahvata ili na podzemne vode. Vodoopskrbna mreža zone predviđena zahvatom, spojiti će se na postojeći vodoopskrbni sustav u okviru njegovih postojećih kapaciteta.

Odvodnja oborinskih voda s kolnika osigurana je poprečnim i uzdužnim nagibima kolnika, rubnjacima, odnosno otvorenim sustavom odvodnje u kanal. Poprečnim i uzdužnim nagibima te sustavom rubnjaka osigurano je da se nakupljena oborinska voda odvodi prema otvorenom kanalu koji usmjeravaju vodu do recipijenta višeg reda. Idejnim projektom ne mijenja se postojeći način odvodnje, jer odvodnja oborinskih voda ne postoji.

Unutar područja obuhvata nema izgrađenog sustava odvodnje otpadnih voda. Sanitarne otpadne vode nastajat će u objektima gospodarske namjene zbog stalnog ili povremenog boravka ljudi. Sadržaji koji su planirani u poslovnoj zoni (nisu predmet zahvata) za posljedicu će imati otpadne vode koje će se, osim internim sustavima odvodnje unutar građevinske parcele poslovnog subjekta (interni sustavi nisu predmet zahvata), nastavno zbrinjavati sabirnim jamama (sustav odvodnje nije predmet Elaborata zaštite okoliša).

Obzirom da se u sadašnjoj fazi ne zna kojima će se djelatnostima baviti u poslovnoj zoni, svaki gospodarski subjekt dobiti će uvjete tijekom planiranja djelatnosti koja će se obavljati na zauzetj čestici.

S obzirom na prepoznate utjecaje, mogući utjecaj planiranog zahvata na vode tijekom korištenja zahvata ocijenjen je kao: nema utjecaja na okoliš.

4.1.2 Utjecaj na tlo

Mogući utjecaji na okoliš tijekom građenja zahvata

Glavni očekivani negativni utjecaji na tlo vezani su uz razdoblje izgradnje planiranog zahvata, kada će doći do privremene prenamjene tj. odnosno da narušavanja zemljišnog pokrova. Za vrijeme izvođenja

građevinskih radova izvođač radova će osobitu pažnju posvetiti zaštiti tla kako bi se minimalizirao utjecaj na tlo.

Trase cjevovoda vodoopskrbe polagati će se na i usporedo s trasama putova odnosno po zemljanom terenu uz vanjski rub cestovnog jarka tako da je s obzirom na prenamjenu zemljišta time taj utjecaj umjeren.

Provođenje radova, iskapanje, postavljanje cijevi i zatrpavanje zemljom dovesti će do trajnijeg narušavanja strukturnih osobina tala duž trase, pogotovo što se najčešće radi o iskopu dubokih jaraka.

S obzirom na prepoznate utjecaje, mogući utjecaj planiranog zahvata na tlo tijekom pripreme i izgradnje ocijenjen je kao manje značajan kratkoročan i privremen negativan utjecaj.

Mogući utjecaji na okoliš tijekom korištenja zahvata

Tijekom korištenja zahvata neće dolaziti do utjecaja na tlo obzirom na obilježje zahvata (podzemni vodovodni cjevovod).

S obzirom na prepoznate utjecaje, mogući utjecaj planiranog zahvata na tlo tijekom korištenja zahvata ocijenjen je kao: nema utjecaja na okoliš.

4.1.3 Utjecaj na zrak

Mogući utjecaji na okoliš tijekom građenja zahvata

Tijekom izgradnje predmetnog zahvata moguće je onečišćenje zraka od emisije ispušnih plinova građevinskih vozila i mehanizacije, povremenim stvaranjem povećanih količina prašine uslijed izvođenja građevinskih radova, kretanja građevinskih vozila i mehanizacije po radnim površinama.

Intenzitet prašine varirat će iz dana u dan ovisno o meteorološkim prilikama te vrsti i intenzitetu građevinskih radova. Utjecaj prašine bit će prostorno ograničen, lokaliziran na šire područje rada strojeva i privremenog karaktera, a nestat će ubrzo nakon prestanka svih aktivnosti na gradilištu.

S obzirom na prepoznate utjecaje, mogući utjecaj planiranog zahvata na kvalitetu zraka tijekom pripreme i izgradnje ocijenjen je kao manje značajan negativan utjecaj na okoliš.

Mogući utjecaji na okoliš tijekom korištenja zahvata

U fazi korištenja zahvata, izvore onečišćenja zraka predstavljat će motorna vozila koja će prometovati internim cestama zbog svojih ispušnih plinova i čestica prašine koje se s ceste podižu pod utjecajem snažne zračne turbulentne struje uslijed prolaska vozila. Kako se radi o internim cestama unutar poslovne zone, očekivani dnevni promet je nizak

Tijekom korištenja zahvata neće dolaziti do značajnog utjecaja na kvalitetu zraka prostora s obzirom na obilježje zahvata.

4.1.4 Klimatske promjene

Mogući utjecaji na okoliš tijekom građenja zahvata

Tijekom radova na izgradnji izgraditi tri nove prometnice sa oborinskom odvodnjom, pješačke staze, vodoopskrbne mreža, plinske mreža, elektroinstalacijske, telekomunikacijske mreža i javna rasvjeta uslijed korištenja potrebne mehanizacije na lokaciji zahvata doći će do povećanja emisija ispušnih plinova i stvaranja prašine. S obzirom na to da se radi o kratkotrajnim i lokalnim radovima, utjecaja na klimatske promjene tijekom građenja neće biti.

Mogući utjecaji na okoliš tijekom korištenja zahvata

Europska komisija je u rujnu 2021. godine donijela dokument „Tehničke smjernice za pripremu infrastrukture za klimatske promjene u razdoblju 2021.-2027.“ (Službeni list Europske unije 2021/C 373/07) koje se vežu na dokument EIB Project Carbon Footprint Methodologies - Methodologies for the Assessment of Project GHG Emissions and Emission Variations (European Investment Bank, srpanj 2020.).

U Tehničkim smjernicama su navedena pitanja u klimatskim područjima koje je potrebno razmotriti u okviru procjene utjecaja na okoliš. Klimatska priprema proces je koji integrira mjere ublažavanja i prilagodbe klimatskih promjena u razvoj infrastrukturnih projekata. Proces je podijeljen u dva stupnja (ublažavanje i prilagodba). Ublažavanje klimatskih promjena uključuje 1. Fazu (pregled) u kojoj se provjerava ulazi li projekt u kategoriju za koju treba procijeniti ugljični otisak i 2. Fazu (detaljna analiza) u sklopu koje se kvantificira emisija stakleničkih plinova u uobičajenoj godini rada.

U nastavku je dana procjena utjecaja klimatskih promjena prema navedenim smjernicama kroz poglavlje Ublažavanje klimatskih promjena i Prilagodba klimatskim promjenama.

A) Ublažavanje klimatskih promjena (Utjecaj zahvata na klimatske promjene)

Strategija niskougljičnog razvoja Republike Hrvatske do 2030. s pogledom na 2050. godinu („Narodne novine“ broj 63/21) (u daljnjem tekstu: Niskougljična strategija) je pokrenuti promjene u hrvatskom društvu koje će doprinijeti smanjenju emisije stakleničkih plinova i koje će omogućiti razdvajanje gospodarskog rasta od emisije stakleničkih plinova. Republika Hrvatska može i treba dati svoj doprinos smanjenju emisija stakleničkih plinova, sukladno ratificiranim međunarodnim sporazumima, premda je njezin udio na globalnoj razini u ukupnim emisijama stakleničkih plinova mali.

Niskougljična strategija ima u fokusu smanjiti emisije stakleničkih plinova i spriječiti porast koncentracije istih u atmosferi i posljedično ograničiti globalni porast temperature.

Niskougljična strategija ukazuje da je potrebno provesti niz mjera pri planiranju i izgradnji integralnih sustava u gradovima. To uključuje javni i ostali promet, zgradarstvo, komunalne sustave, autonomne sustave, obrazovne sustave, informacijsko komunikacijske tehnologije (ICT), urbanizam, inovativna rješenja u raznim područjima i podizanje javne svijesti.

Projekcije emisija iz upravljanja otpadnim vodama za razdoblje do 2050. godine, izračunavaju se na temelju emisije iz zadnje povijesne godine (2018.), korištenjem projekcija godišnje stope porasta BDP-a i broja stanovnika. NUR scenarij (Referentni scenarij) uključuje postojeći pravni okvir Republike

Hrvatske i usvojeni pravni okvir EU iz sektora otpad za razdoblje do 2035. godine. NUR scenarij uključuje projekcije emisija iz aktivnosti odlaganja, biološke obrade i spaljivanja krutog otpada te upravljanja otpadnim vodama. U izradi projekcija uključena je i pretpostavka Upravljanje otpadnim vodama – kontinuirano povećanje količine obrađenih otpadnih voda industrije te smanjenje količine obrađenih otpadnih voda kućanstava i broja stanovnika s individualnim sistemom odvodnje otpadnih voda (septičke jame).

Realizacijom predmetnog zahvata smanjit će se broj kućanstava s individualnim sistemom odvodnje otpadnih voda (septičkih jama), jer će se kućanstva priključiti na sustav odvodnje te će se povećati količina pročišćene otpadne vode izgradnjom uređaja za pročišćavanje.

U Tehničkim smjernicama za pripremu infrastrukture za klimatske promjene u razdoblju 2021. – 2027. (2021/C 373/01) navedena su pitanja u klimatskim područjima koje je potrebno razmotriti u okviru strateške procjene utjecaja na okoliš. Ublažavanje klimatskih promjena obuhvaća dekarbonizaciju, energetska učinkovitost, uštedu energije i uvođenje obnovljivih oblika energije.

Tehničke smjernice vežu se na dokument EIB Project Carbon Footprint Methodologies. Emisije stakleničkih plinova trebalo bi procijeniti u skladu s navedenim dokumentima za pojedine projekte ulaganja sa znatnim emisijama stakleničkih plinova

Prema dokumentu izdanom od strane Europske investicijske banke (European Investment Bank, EIB Project Carbon Footprint Methodologies – Methodologies for the Assessment of Project GHG Emissions and Emission Variations, Version 11.1, July 2020.), u tablici 1. navedeni su primjeri kategorija projekata za koje je potrebna procjena stakleničkih plinova. Metodologija EIB - ovog ugljičnog otiska pruža niz faktora emisije iz kojih se emisije stakleničkih plinova mogu izračunati. Oni su izvedeni iz međunarodno priznatih izvora kao što su npr. IPCC smjernice za nacionalne inventare stakleničkih plinova koji je izrađen prema metodologiji i smjernicama: 2006 IPCC Guidelines for National Greenhouse Gas Inventories (IPCC Guidelines) i IPCC Good Practice Guidance and Uncertainty Management in National Greenhouse Gas Inventories (IPCC Good Practice Guidance).

Gotovo sve ljudske aktivnosti i djelatnosti uzrokuju emisije stakleničkih plinova. Staklenički plinovi su plinovi koji uzrokuju efekt staklenika i pridonose globalnom zagrijavanju na način da otežavaju i/ili onemogućuju izlazak dugovalnog toplinskog zračenja iz zemljine atmosfere. Emisije stakleničkih plinova mogu biti direktne (sagorijevanje goriva, tehnološki procesi) ili indirektno, primjerice putem kupljene električne energije i/ili topline. Emisija stakleničkih plinova prikazuje se preko ugljičnog otiska. Staklenički plinovi koji su uključeni u izračun ugljičnog otiska su ugljični dioksid (CO₂), metan (CH₄), dušikov oksid (N₂O), fluorirani ugljikovodici (HFC, PFC), sumporov heksafluorid (SF₆) i dušikov trifluorid (NF₃).

Pojedini staklenički plinovi imaju različita svojstva te sukladno tome različito doprinose efektu staklenika, stoga je potrebno emisiju svakog plina pomnožiti s njegovim stakleničkim potencijalom.

Staklenički potencijal plinova je odnos topline koja se zadržava jediničnom masom plina u usporedbi s jediničnom masom CO₂ tijekom vremenskog razdoblja od 100 godina. U tom slučaju emisija stakleničkih plinova iskazuje se kao ekvivalentna emisija ugljikovog dioksida (CO₂e).

4.1.4.1 Dokumentacija o pregledu klimatske neutralnosti

Proces procjene utjecaja na okoliš	Ključna razmatranja
Pregled (Ocjena o potrebi procjene utjecaja na okoliš)	<p>Hoće li provedba projekta vjerojatno znatno utjecati na pitanja u području klimatskih promjena?</p> <p>Provedba projekta vodoopskrbnih cjevovoda neće utjecati na pitanja u području klimatskih promjena jer je utjecaj zahvata na klimatske promjene tijekom korištenja zahvata, odnosno utjecaj cjevovoda sustava vodoopskrbe zanemariv.</p> <p>Utjecaj zahvata na klimatske promjene razmatra se sa stajališta udjela zahvata u emisiji stakleničkih plinova, tijekom izgradnje zahvata nastat će minimalne količine stakleničkih plinova u ispušnim plinovima građevinskih strojeva i vozila. Ostali dijelovi zahvata također se mogu smatrati prihvatljivim.</p>

S obzirom na karakteristike zahvata i sve navedeno, može se zaključiti kako je zahvat u skladu sa ciljevima Strategije niskouglijnog razvoja te za predmetni zahvat nisu propisane dodatne mjere ublažavanja koje se odnose na smanjenje emisija stakleničkih plinova i/ili povećanje sekvenciranja stakleničkih plinova.

B) Prilagodba klimatskim promjenama (Utjecaj klimatskih promjena na zahvat)

Planirani zahvat predstavlja osiguranje komunalne infrastrukture na području gospodarske zone. Planirani radovi su podzemno vođeni cjevovodi opskrbom pitke vode, te telekomunikacijska i elektro mreža. Sukladno uputama Neformalnog dokumenta, Smjernice za voditelje projekata: Kako povećati otpornost ranjivih ulaganja na klimatske promjene te utvrđene samo srednje ranjivosti, nema potrebe za mjerama prilagodbe klimatskim promjenama niti izrade procjene rizika.

Slijedom navedenog, mišljenje je da klimatske promjene neće imati utjecaja na predmetni zahvat.

4.1.4.2 Dokumentacija o pregledu otpornosti na klimatske promjene

Strategija prilagodbe klimatskim promjenama u Republici Hrvatskoj za razdoblje do 2040. godine s pogledom na 2070. godinu (NN 46/20) postavlja viziju: Republika Hrvatska otporna na klimatske promjene. Da bi se to postiglo postavljeni su ciljevi:

- (a) smanjiti ranjivost prirodnih sustava i društva na negativne utjecaje klimatskih promjena,
- (b) povećati sposobnost oporavka nakon učinaka klimatskih promjena i
- (c) iskoristiti potencijalne pozitivne učinke, koji također mogu biti posljedica klimatskih promjena.

Strategija prilagodbe određuje prioritetne mjere i koordinirano djelovanje kroz kratkotrajne akcijske planove te praćenje provedbe mjera.

U Strategiji prilagodbe prepoznati su sektori koji su očekivano najviše izloženi utjecaju klimatskih promjena: vodni resursi, poljoprivreda, šumarstvo, ribarstvo i akvakultura, bioraznolikost, energetika, turizam i zdravlje/zdravstvo. Također su obrađene dvije međusektorske teme koje su ključne za

provedbu cjelovite i učinkovite prilagodbe klimatskim promjenama: prostorno planiranje i uređenje i upravljanje rizicima od katastrofa.

Identificirani su nacionalni prioriteti u okviru kojih je potrebno provoditi mjere prilagodbe klimatskim promjenama. Među mjerama navedenim u Strategiji prilagodbe, nisu prepoznate mjere koje bi se mogle primijeniti na predmetni zahvat.

Dokumentacija o pregledu klimatske neutralnosti

Opći ciljevi Niskouglične strategije su:

- postizanje održivog razvoja temeljenog na znanju i konkurentnom niskougličnom gospodarstvu i učinkovitom korištenju resursa
- povećanje sigurnosti opskrbe energijom, održivost energetske opskrbe, povećanje dostupnosti energije i smanjenje energetske ovisnosti
- solidarnost izvršavanjem obveza Republike Hrvatske prema međunarodnim sporazumima, u okviru politike EU-a, kao dio naše povijesne odgovornosti i doprinos globalnim ciljevima
- smanjenje onečišćenja zraka i utjecaja na zdravlje te kvalitetu života građana.

Odabrano je oko stotinu mjera koje se mogu primijeniti za smanjenje emisija (tehničkog i netehničkog tipa), u različitim sektorima: proizvodnji električne energije i topline, proizvodnji i preradi goriva, prometu, općoj potrošnji (kućanstva i usluge), industriji, poljoprivredi, korištenju zemljišta, promjeni korištenja zemljišta i šumarstvu, otpadu, korištenju proizvoda te fugitivnim emisijama. Ove mjere su ugrađene u tri glavna scenarija: Referentni scenarij (NUR), Scenarij postupne tranzicije (NU1) i Scenarij snažne tranzicije (NU2).

Provođenjem ovih mjera u konačnici se želi postići Scenarij neto nulte emisije (klimatska neutralnost) je u ovom dokumentu uključen u obliku informacije (Poglavlje 15). Europska komisija je 17. rujna 2020. godine objavila Komunikaciju »Povećanje klimatskih ambicija Europe za 2030. – Ulaganje u klimatski neutralnu budućnost za dobrobit naših građana«, kao važan element za provedbu Europskog zelenog plana i postizanja klimatske neutralnosti do 2050. godine, kojom je predložila povećanja cilja EU u pogledu smanjenja emisija stakleničkih plinova do 2030. godine, s postojećeg -40% na -50 do -55%. Daljnji korak je izmjena cjelokupnog zakonodavstva EU koje propisuje klimatsku politiku do 2030. godine, a koje dijelom propisuju i ciljeve država članica u navedenom razdoblju. Slijedom svih navedenih očekivanih izmjena propisa EU-a prići će se i izmjeni strateških i drugih dokumenata u Republici Hrvatskoj u pogledu i finalizacije Scenarija neto nulte emisije u Republici Hrvatskoj radi poticanja tranzicije na niskouglični razvoj s ciljem postizanja klimatske neutralnosti 2050. godine te jačanje otpornosti na klimatske promjene. Scenarij neto nulte emisije analizirat će mogućnosti kako na troškovno učinkovit način i putem društveno pravedne tranzicije postići nultu neto stopu emisija stakleničkih plinova u 2050. godini.

Prema Strategiji niskougličnog razvoja Republike Hrvatske do 2030. s pogledom na 2050. godinu (NN 63/21), komponenta vodoopskrbe nije prepoznata da ima značaj po ovom pitanju.

4.1.4.3 Konsolidirana dokumentacija o pregledu na klimatske promjene

U Strategiji prilagodbe klimatskim promjenama u Republici Hrvatskoj za razdoblje do 2040. godine s pogledom na 2070. godinu (NN 46/20) izgradnja sustava vodoopskrbe prepoznata je kao prioritarna mjera.

Proces procjene utjecaja na okoliš	Ključna razmatranja	
Pregled (Ocjena o potrebi procjene utjecaja na okoliš)	Hoće li provedba projekta vjerojatno znatno utjecati na pitanja u području klimatskih promjena?	Hoće li klimatske promjene vjerojatno znatno imati utjecaj na provedbu projekta?
	Provedba projekta vodoopskrbnih cjevovoda neće utjecati na pitanja u području klimatskih promjena jer je utjecaj zahvata na klimatske promjene tijekom korištenja zahvata, odnosno utjecaj cjevovoda sustava vodoopskrbe zanemariv. Utjecaj zahvata na klimatske promjene razmatra se sa stajališta udjela zahvata u emisiji stakleničkih plinova, tijekom izgradnje zahvata nastat će minimalne količine stakleničkih plinova u ispušnim plinovima građevinskih strojeva i vozila. Ostali dijelovi zahvata također se mogu smatrati prihvatljivim.	Mišljenje je da klimatske promjene neće imati utjecaja na predmetni zahvat
Je li potrebno provesti procjenu utjecaja na okoliš?	S obzirom da je utjecaj na klimatske promjene zanemariv te da je ocjenjeno da klimatske promjene vjerojatno neće imati znatan utjecaj na provedbu projekta, zaključuje se da za zahvat nije potrebno provesti procjenu utjecaja na okoliš.	

4.1.5 Zaštićena područja

Mogući utjecaji na okoliš tijekom građenja zahvata

Zahvat se ne nalazi na području zaštićenih područja prema Zakonu o zaštiti prirode.

Prema karakteristikama zahvata nije moguć negativan utjecaj na udaljena područja.

Mogući utjecaji na okoliš tijekom korištenja zahvata

Ne očekuje se utjecaj zahvata na zaštićena područja prirode.

4.1.6 Ekološka mreža

Planirani zahvat ne nalazi se na području ekološke mreže.

Najbliže područje zahvatu je Područje očuvanja značajna za vrste i stanišne tipove (POVS)- HR2000623 Šume na Dilj Gori (udaljenost cca 2.500 m) i HR2000427 Gajna (udaljenost cca 1.400 m), Područje očuvanja značajnog za ptice (POP) – HR1000005 Jelas polje (udaljenost cca 5.300 m).

4.1.7 Biološka raznolikost

Mogući utjecaji na okoliš tijekom građenja zahvata

Površina planiranog zahvata iznosi cca 13 ha, na čijoj površini je planirana poslovna zona s izvedenom infrastrukturom. Prema karti staništa iz 2016. (<https://www.bioportal.hr/gis/>) zahvat se nalazi neposredno uz postojeću farmu na staništu I.2.1. Mozaici kultiviranih staništa. U sadašnjem stanju su to poljoprivredne površine.

Tijekom izgradnje doći će do privremene pojačane buke i emisija u okoliš s radnih površina, nastalih kao posljedica korištenja građevinske mehanizacije. Ovi su utjecaji privremenog karaktera i odnose se na razdoblje izgradnje.

Drugi negativni utjecaji odnose se na uznemiravanje vrsta u bližoj okolici gradilišta, koje bi mogle zbog buke strojeva i lokalnog onečišćenja zraka privremeno napustiti svoja staništa. Taloženje prašine na listovima biljaka u zoni trase iskopa cjevovoda može privremeno utjecati na njihove životne funkcije. Budući da se zahvat velikim dijelom izvodi u sredini u kojoj su staništa već znatno izložena antropogenim utjecajima, navedeni utjecaji izgradnje, iako nepovoljni, po svojem su značaju vrlo mali i nakon završetka izgradnje prestaju.

Zahvat predstavlja uređenje poslovne zone, na području zemljišta u neposrednoj blizini naselja koje je se koristi u poljoprivredne svrhe već dugi niz godina.

Pristup području zahvata osiguran je postojećom županijskom cestom i nerazvrstanim cestama u području zahvata. Uz dobru organizaciju gradilišta, koja uključuje zadržavanje unutar minimalno potrebnog radnog pojasa, i poštivanje propisa vezanih uz zaštitu prirode, zahvat neće imati značajnijeg utjecaja na okolna staništa. Izvođenje radova treba biti takvo da se uništavanje postojeće vegetacije, koja je izvan radnog pojasa, svede samo na neizbježno, uz uklanjanje invazivnih biljnih vrsta ukoliko se pojave.

Za očekivati je da će prisutnost ljudi, strojeva i povećanje razine buke djelovati uznemirujuće na životinjske vrste te će one izbjegavati lokaciju zahvata tijekom izvođenja radova. Ovaj utjecaj umanjuje činjenica da se radi o području koje je već pod snažnim antropogenim utjecajem. Uz dobru organizaciju gradilišta, korištenje malobučnih strojeva i opreme te poduzimanje mjera za smanjenje prašenja, utjecaji se mogu svesti na prihvatljivu razinu. Površine koje će biti degradirane uslijed formiranja radnog pojasa mogu postati lokacije širenja invazivnih biljnih vrsta pa o tome treba voditi računa na način da se pravovremeno uklanjaju uočene jedinke invazivnih vrsta.

Mogući utjecaji na okoliš tijekom korištenja zahvata

Izgradnjom komunalne infrastrukture (sustava vodoopskrbe, plinifikacija, elektromreža i dr.), po završetku zahvata u zoni utjecaja zahvata uspostaviti ili približiti stanje u prirodi onom stanju koje je bilo prije zahvata tj. korišteni pojas će se sanirati, a sav preostali materijal će se ukloniti.

Posredni utjecaji zahvata na prirodu tijekom korištenja očituju se kroz utjecaje na vode, zrak i razinu buke. Analiza ovih utjecaja kroz elaborat pokazala je da se radi o manje značajnim i prihvatljivim utjecajima pa se može zaključiti da oni ni za prirodu neće imati bitnijeg značaja. Zahvat uključuje izgradnju cesta te podzemnih ili većim dijelom plitko ukopanih građevina čiji utjecaj se najviše očituje u fazi izgradnje zahvata. Ceste neće biti ograđene pa može doći do sporadičnog stradanja životinja u prometu, no radi se o cestama s očekivanim niskim prometnim opterećenjem pa su takvi utjecaji zanemarivi. Zahvat ne uključuje izgradnju novih nadzemnih kablova elektroopskrbne mreže.

Time se isključuju negativni utjecaji na bioraznolikost područja (flora, fauna, staništa) obzirom da i sam zahvat se vodi podzemno te nakon završetka radova vraća se u prvobitno stanje.

4.1.8 Krajobrazne vrijednosti

Mogući utjecaji na okoliš tijekom građenja zahvata

Procjena potencijalnih utjecaja predmetnog zahvata na postojeći krajobraz obuhvaća procjenu utjecaja na njegove karakteristike ovisno o veličini promjena u krajobrazu, promjena slike krajobraza, usklađenost sa postojećim djelatnostima...), te trajanju utjecaja (privremeni, trajni). Procjena utjecaja predmetnog zahvata izvršena je u odnosu na krajobraznu cjelinu lokacije zahvata te pojedinačne elemente krajobraza.

Trase izgradnja komunalne infrastrukture tj. planirani su radovi izgradnje prometnica sa oborinskom odvodnjom, vodoopskrbna mreža, plinska mreža, elektroinstalacijska mreža, telekomunikacije i javna rasvjeta.

Tijekom izgradnje zahvata može se očekivati negativni vizualni utjecaj zbog prisutnosti strojeva, opreme i građevinskog materijala na području zahvata. Utjecaj je kratkotrajan i karakterističan isključivo za vrijeme trajanja priprema i izgradnje zahvata.

S obzirom na prepoznate utjecaje, mogući utjecaj planiranog zahvata na krajobraz tijekom pripreme i izgradnje ocijenjen je kao manje značajan negativan utjecaj

Mogući utjecaji na okoliš tijekom korištenja zahvata

Područje zahvata vidljivo je sa ceste. Utjecaj na krajobraz stvaraju prvenstveno ceste jer ostalu telekomunikacijsku i komunalnu infrastrukturu čine podzemne građevine. Područje poslovne zone ograditi će se zelenilom. Zahvatom je predviđeno uređenje zelenog pojasa u profilu cesta, ovisno o karakterističnim poprečnim presjecima.

S obzirom na prepoznate utjecaje, mogući utjecaj planiranog zahvata na postojeći krajobraz tijekom korištenja zahvata kao i kumulativan utjecaj ocijenjen je kao manje značajan utjecaj.

4.1.9 Kulturno povijesna baština

Mogući utjecaji na okoliš tijekom građenja zahvata

Prema registru kulturnih dobara Ministarstva kulture i medija Republike Hrvatske (<https://geoportal.kulturnadobra.hr/geoportal.html#/>) na području samog zahvata nema evidentiranih kulturnih dobara.

Mogući utjecaji na okoliš tijekom korištenja zahvata

Tijekom korištenja zahvata nema utjecaja na kulturna dobra obzirom na karakteristike istog.

4.1.10 Buka

Mogući utjecaji na okoliš tijekom građenja zahvata

Tijekom izgradnje predmetnog zahvata doći će do povećanih emisija buke zbog kretanja i rada strojeva i ljudi. Povećana razina buke biti će lokalnog i privremenog karaktera, budući će biti ograničena na područje gradilišta i to isključivo tijekom radnog vremena u periodu izgradnje zahvata. Od izvođača radova očekuje se da koristi suvremene strojeve i mehanizaciju kako bi se razina buke održala u granicama dopuštenog za predmetnu lokaciju zahvata. Utjecaji buke koji nastaju tijekom izgradnje predmetnog zahvata, lokalnog su i privremenog karaktera, te vremenski ograničeni pa kao takvi ne predstavljaju značajniji utjecaj na okoliš.

S obzirom na prepoznate utjecaje, mogući utjecaj planiranog zahvata na povećanje razine buke tijekom pripreme i izgradnje ocijenjen je kao manje značajan negativan utjecaj.

Mogući utjecaji na okoliš tijekom korištenja zahvata

S obzirom na prepoznate utjecaje, mogući utjecaj planiranog zahvata na povećanje razine buke tijekom korištenja zahvata ne očekuje se značajno povećanje razine buke u okolišu uslijed djelatnosti u poslovnoj zoni.

4.1.11 Postojeća infrastruktura

Mogući utjecaji na okoliš tijekom građenja zahvata

Zbog mogućeg presijecanja postojeće infrastrukture izvođač radova dužan je tijekom pripreme i izvođenja zahvata obavijestiti nadležne službe, te zaštititi postojeće građevine i instalacije od oštećenja. U slučaju prekida neke od komunalnih instalacija izvoditelj mora u najkraćem roku obaviti popravak prema uputama i uz nadzor nadležne komunalne stručne službe.

Zahvatom je predviđeno da se prometnica zone priključuju na postojeći kolnik. Prilikom izgradnje spoja na cestu očekuju se utjecaji, kako na prometnicu, tako i na prometne tokove. Ovi utjecaji su privremenog karaktera i uz odgovarajuću privremenu regulaciju prometa i vraćanje prometnice u prvobitno stanje smatraju se prihvatljivim. Tijekom izgradnje doći će do utjecaja i na već izgrađene interne prometnice u zoni prvenstveno u smislu povremenog i privremenog utjecaja na prometne tokove, no i ovaj utjecaj je manjeg značaja.

S obzirom na prepoznate utjecaje, mogući utjecaj planiranog zahvata na postojeće infrastrukturne sustave tijekom pripreme i izgradnje ocijenjen je kao manje značajan negativan utjecaj.

Mogući utjecaji na okoliš tijekom korištenja zahvata

Unutar zone planirana je dogradnja interne prometne mreže kojom će se osigurati kvalitetno i sigurno prometovanje unutar zone. Zahvati na prometnicama su planirani uz poštivanje propisa vezanih uz cestogradnju i sigurnost u prometu pa se ne očekuje značajniji utjecaj zahvata na prometnice i prometne tokove tijekom korištenja zahvata.

4.1.12 Otpad

Mogući utjecaji na okoliš tijekom građenja zahvata

Tijekom izvođenja radova pri izgradnji zahvata kao nusprodukti gradnje nastajat će različite vrste opasnog i neopasnog otpada. Stvorit će se i dodatne količine građevinskog otpada (zemlja, mješavina bitumena, drvene palete, plastične folije, papirnata i kartonska ambalaža, metalna ambalaža i sl.), komunalnog neopasnog otpada (papir, staklena ambalaža, PET ambalaža i sl.) i opasnog otpada (otpadna ulja, zauljene krpe, zauljena plastična i metalna ambalaža i sl.) kojeg treba prikupljati na odgovarajućim mjestima na gradilištu, razdvojiti i zbrinuti putem ovlaštenih tvrtki za prikupljanje i zbrinjavanje opasnog i neopasnog otpada. U tablici u nastavku prikazane su vrste otpada prema Pravilniku o katalogu otpada (NN 90/15) koje mogu nastati na lokaciji gradilišta tijekom građenja.

KLJUČNI BROJ OTPADA	NAZIV OTPADA	MJESTO NASTANKA
13	Otpadna ulja i otpad od tekućih goriva (osim jestivih ulja i ulja iz poglavlja 05, 12, 19)	Gradilište - privremeno skladište za prihvata materijala za građenje, gradilišni ured
13 01 10*	neklorirana hidraulična ulja na bazi minerala	
13 01 13*	ostala hidraulična ulja	
13 02 05*	neklorirana motorna, strojna i maziva ulja, na bazi minerala	
13 02 08*	Ostala motorna, strojna i maziva ulja	
13 08 99*	otpad koji nije specificiran na drugi način	
15	Otpadna ambalaža, apsorbenzi, tkanine za brisanje, filtarski materijali i zaštitna odjeća koja nije specificirana na drugi način	
15 01 01	papirna i kartonska ambalaža	
15 01 02	plastična ambalaža	
15 01 06	miješana ambalaža	

Organizacija gradilišta treba biti takva da se omogući gospodarenje otpadom sukladno propisima. Tijekom izvođenja zahvata ispunjavati će se svi zahtjeve sukladno iz područja gospodarenja otpadom, temeljem Zakona o gospodarenju otpadom (NN 84/21) i ostalim zakonskim i podzakonskim aktima. Sve vrste otpada koje nastaju izgradnjom i korištenjem zahvata, predaju se na uporabu te ako to nije moguće, na zbrinjavanje osobi ovlaštenoj za preuzimanje pošiljke otpada u posjed sukladno uvjetima članka 27., stavka 1. Zakona o gospodarenju otpadom (NN 84/21)

Nije moguće dati procjenu količine navedenog mogućeg otpada koji će nastati, no ne procjenjuje se da će biti izrazito značajan ili značajan negativan utjecaj na okoliš već manje značajan negativan utjecaj.

Navedeni utjecaj biti će smanjen propisanim mjerama zaštite (privremeno skladištenja otpada, te predaja ovlaštenoj osobi uz odgovarajuće gospodarenje istim). Pravilnom organizacijom gradilišta, svi potencijalno nepovoljni utjecaji, prvenstveno vezani za neadekvatno zbrinjavanje građevinskog, neopasnog i opasnog otpada svesti će se na najmanju moguću mjeru.

S obzirom na prepoznate utjecaje, mogući utjecaj od nastanka otpada tijekom pripreme i izgradnje zahvata ocijenjen je kao manje značajan negativan utjecaj.

Mogući utjecaji na okoliš tijekom korištenja zahvata

Tijekom korištenja zahvata nastat će otpadne tvari koje se prema Pravilniku o katalogu otpada (NN 90/15) mogu svrstati unutar jedne od podgrupa iz Tablice 4.10-2. Sakupljeni otpad predavat će se ovlaštenim sakupljačima otpada sukladno člancima 11. i 44. Zakona o održivom gospodarenju otpadom (NN 94/13, 73/17, 14/19, 98/19). Radi se o manjim količinama otpada koji će se moći zbrinuti unutar postojećeg sustava gospodarenja otpadom.

4.1.13 Iznenadni događaj

Mogući utjecaji na okoliš tijekom građenja zahvata

Uslijed nepogoda uzrokovanih višom silom, moguće je incidentno zagađenja okoliša građevinskim materijalima i drugim sredstvima neophodnim za građevinsku mehanizaciju. Akcidentne situacije također mogu nastati nepravilnim rukovanjem zapaljivim materijalima i neadekvatnom zaštitom na radu. Tijekom gradnje, dobrom organizacijom građenja potrebno je sve moguće incidentne situacije svesti na minimum.

Obzirom na prepoznate utjecaje, mogući utjecaj u slučaju ekološke nesreće tijekom pripreme i izgradnje zahvata ocijenjen je kao manje značajan negativan utjecaj.

Mogući utjecaji na okoliš tijekom korištenja zahvata

Uz ispravno održavanje opreme i postrojenja te osiguravanje i provedbu svih propisanih mjera zaštite procjenjuje se da je mogućnost nastanka veće nesreće je minimalna.

4.2 Mogući utjecaji na okoliš nakon prestanka korištenja zahvata

Poslovna zona ima namjenu korištenja kao trajni objekti u funkciji gospodarskog razvitka te se elementi komunalne infrastrukture izvode kao trajni objekti.

4.3 Kumulativni utjecaji

Zahvati opisani u Elaboratu predstavljaju izgradnju komunalne infrastrukture poslovne zone Trnjani Klokočevik – spajanja vodoopskrbe na postojeću vodoopskrbnu mrežu naselja Trnjani, izgradnja prometnica i pješačke zone unutra obuhvata zahvata te izgradnja plinske mreža, elektroinstalacijske mreža, telekomunikacijske i javna rasvjeta.

Planirana poslovna zona nalazi se u blizini naselja u Općini Garčin. Sustav vodoopskrbe predstavljaju linearni objekti položeni uz trase prometnica ili u postojeće infrastrukturne vodove i priključuje se na

postojeći vodoopskrbni sustav koji kapacitetom zadovoljava potrebe poslovne zone. Osim utjecaja na sastavnice okoliša predmetnog zahvata, elaboratom su sagledani i mogući kumulativni utjecaji koji bi se mogli javiti uslijed istovremenog provođenja planiranih zahvata s već postojećim zahvatima na širem području predmetnog zahvata. Stoga su prilikom procjene skupnih utjecaja u razmatranje uzeti već postojeći i planirani zahvati koji bi zajedno s predmetnim zahvatom imali negativan utjecaj na okoliš ili prirodu.

Za analizu mogućeg kumulativnog utjecaja u obzir su uzeti postojeći i planirani zahvati u zoni utjecaja planirane izmjene zahvata pri čemu su korišteni prostorni planovi i baza podataka Ministarstva gospodarstva i održivog razvoja u kojoj su evidentirani zahvati za koje je u proteklom razdoblju provedena prethodna ocjena prihvatljivosti zahvata za ekološku mrežu.

Ne očekuje se kumulativni utjecaj zahvata koji se analizira ovim Elaboratom i drugih zahvata na vode, tla, kulturna dobra i krajobraz kao ni utjecaj od nastanka otpada. Utjecaji na zrak i utjecaji od buke, sve za vrijeme izgradnje predmetne izmjene zahvata, u kombinaciji s drugim zahvatima je moguć u slučaju da se svi zahvati izvode istovremeno.

Zahvat se ne nalazi na području zaštićenih područja prema Zakonu o zaštiti prirode.

Planirani zahvat ne nalazi se na području ekološke mreže. Najbliže područje zahvatu je Područje očuvanja značajna za vrste i stanišne tipove (POVS)- HR2000623 Šume na Dilj Gori (udaljenost cca 2.500 m) i HR2000427 Gajna (udaljenost cca 1.400 m), Području očuvanja značajnog za ptice (POP) – HR1000005 Jelas polje (udaljenost cca 5.300 m).

Prema Pravilniku o popisu stanišnih tipova, karti staništa te ugroženim i rijetkim stanišnim tipovima, Prilogu II., navedeni stanišni tipovi nisu ugroženi i rijetki stanišni tipovi od nacionalnog i europskog značaja zastupljeni na području RH, niti su prema Prilogu III. istog Pravilnika ugroženi i rijetki stanišni tipovi zastupljeni na području RH značajni za ekološku mrežu NATURA 2000.

Obzirom da se radi o zahvatu malog obuhvata i dosega utjecaja koji se izvodi unutar zone koja je predviđena za gospodarsku namjenu s već izraženim antropogenim utjecajem može se isključiti mogućnost negativnih utjecaja navedenog zahvata na staništa te ciljeve očuvanja ekološke mreže u blizini te da je zahvat usklađen sa zahtjevima zaštite prirode.

Na lokaciji zahvata neće doći do utjecaja s ostalim postojećim ili planiranim zahvatima u prostoru, obzirom da ih nema. Zahvat će se u daljnjem tijeku izrade projektne dokumentacije uskladiti s trasama postojećih infrastrukturnih objekata (plinovodi, vodovod, električna mreža, telekomunikacijska mreža i dr.), a prema uvjetima nadležnih tijela.

S obzirom na to da je procjena mogućih utjecaja zahvata na preostale sastavnice okoliša pokazala da neće doći do umanjenja prirodnih vrijednosti okoliša, ne očekuje se da će realizacija predmetnog zahvata zajedno s drugim zahvatima imati zajednički negativni utjecaj na okoliš.

Procjenjuje se da predviđeni zahvat, svojom lokacijom i obuhvatom ne može narušiti cjelovitost područja ekološke mreže u čijoj se blizini nalazi, a može doprinijeti kvaliteti voda, odnosno staništa.

4.4 Vjerojatnost značajnih prekograničnih utjecaja

Obzirom na vremenski i prostorno ograničen karakter utjecaja zahvata tijekom izgradnje te na minimalni utjecaj zahvata tijekom njegovog korištenja ne očekuje se značajan prekogranični utjecaji zahvata.

4.5 Opis obilježja utjecaja

Planirani zahvati koji su vezani za izgradnju komunalne infrastrukture tj. planirani su radovi izgradnje prometnica sa oborinskom odvodnjom, vodoopskrbna mreža, plinska mreža, elektroinstalacijska mreža, telekomunikacije i javna rasvjeta direktno doprinose poboljšanju gospodarskog razvitka kolnih naselja i poboljšanju života okolnog stanovništva. Posljedično tome zahvati kao takvi mogu narušiti okoliš. Međutim u prikazanom zavatu izvedbom i korištenjem nije prisutno smanjenje vrijednosti okoliša već njegovo povećanje uslijed očuvanja prirodnih resursa pitke vode, zaštite kakvoće, te time i ekosustava.

Također, ne očekuju se negativni utjecaji na zaštićena područja šireg prostora tijekom rada i održavanja sustava vodoopskrbe, uz pretpostavku kontinuiranog održavanja cijelog sustava. Očekuje se općenito pozitivan utjecaj na stanje podzemnih voda šireg područja zahvata

Direktna korist za društvenu zajednicu je poboljšanje kvalitete života lokalnog stanovništva, kao strateškog cilja Republike Hrvatske sukladno Strategiji i Programu prostornog uređenja RH, Strategiji upravljanja vodama RH, Strategiji održivog razvitka RH i drugim planskim dokumentima.

Obilježja utjecaja podijelili smo na sljedeći način obzirom na **trajanje** (privremeni – povremeni-trajni), **doseg** (izravni – neizravni), **reverzibilnost** (reverzibilni-ireverzibilni) i **vjerojatnost pojavljivanja** (velikamala).

Obilježja utjecaja podijelili smo na sljedeći način obzirom na **trajanje** (privremeni – povremeni-trajni), **doseg** (izravni – neizravni), **reverzibilnost** (reverzibilni-ireverzibilni) i **vjerojatnost pojavljivanja** (velikamala).

Sastavnica okoliša	Obilježja utjecaja		NAPOMENA
	Tijekom izgradnje	Tijekom korištenja	
Vode i stanje vodnog tijela	/	/	Utjecaj je zanemariv, odnosno zahvat je prihvatljiv.
Utjecaj na tlo	Privremeni, Izravni, Reverzibilni, Velika	/	Utjecaj je zanemariv, odnosno zahvat je prihvatljiv.
Utjecaj na zrak	Privremen, Izravan Reverzibilan Velik	/	Utjecaj je zanemariv, odnosno zahvat je prihvatljiv.
Klimatske promjene			
Ublažavanje klimatskih promjena	Privremeni, Izravni, Reverzibilni, Velika		Nema utjecaja
Prilagodba na klimatske promjene	Privremeni, Izravni, Reverzibilni, Velika		Nema utjecaja.

ELABORAT ZAŠTITE OKOLIŠA

IZGRADNJA POSLOVNE ZONE TRNJANI - KLOKOČEVIK, BRODSKO - POSAVSKA ŽUPANIJA

Zaštićena područja	Privremeni, Izravni, Reverzibilni, Velika	/	Zahvat se ne nalazi na .
Ekološka mreža	Privremeni, Izravni, Reverzibilni, Velika	/	Planirani zahvat ne nalazi se na području ekološke mreže
Biološka raznolikost	Privremeni, Izravni, Reverzibilni, Velika	/	Planirani zahvat je većim dijelom predviđen u koridoru postojećih prometnica unutar naselja. S obzirom na to da se radi o antropogeno utjecajnom području, te da su građevinski radovi na iskopu rova i polaganju cjevovoda vremenski i/ili prostorno ograničenog karaktera.
Krajobrazne vrijednosti	Privremeni, Izravni, Reverzibilni, Velika	/	S obzirom na to da su navedeni utjecaji na fizičku strukturu krajobraza privremenog karaktera (rov će se zakopati, ceste sanirati, a zemljište duž trase sanirati i ponovno koristiti u poljoprivredne svrhe), procijenjeno je da će zahvat u fazi izgradnje biti zanemariv. Budući da planirani zahvat ne uključuje nove nadzemne, već samo podzemne prostorne strukture, planirani zahvat tijekom korištenja neće uzrokovati promjene u izgledu i načinu doživljavanja područja u odnosu na postojeće stanje.
Kulturna baština	Privremeni, Izravni, Reverzibilni, Velika	/	Planirani zahvat ne uključuje nove nadzemne, već samo podzemne cjevovode, tijekom korištenja zahvata neće doći do neizravnih utjecaja u vidu narušavanja vizualnog integriteta i promjene percepcije prostora evidentiranih kulturnih dobara.
Buka	Privremeni, Izravni, Reverzibilni, Velika	/	Utjecaj je zanemariv, odnosno zahvat je prihvatljiv.
Postojeća infrastruktura	Privremeni, Izravni, Reverzibilni, Velika	/	Utjecaj je zanemariv, odnosno zahvat je prihvatljiv.
Otpad	/	/	Pod uvjetom da se sav otpad nastao tijekom izgradnje i korištenja zahvata zbrine u skladu s važećim zakonskim i podzakonskim propisima, ne očekuju se negativni utjecaji uslijed stvaranja otpada.
Akcidenti	Povremeni, Izravni, Reverzibilni, Mala	Privremeni, Izravni, Reverzibilni, Velika	Vjerojatnost za iznenadne događaje izuzetno je mala, a u slučaju njihovog nastanka, korištenjem interventnih mjera i propisanih procedura, mogući negativni učinci mogu se spriječiti ili značajno umanjiti, te se stoga utjecaj može smatrati zanemarivim.

Doseg utjecaja- Zbog malih razlika doseg mogućih utjecaja na okolno područje neće biti značajan.

Prekogranična obilježja utjecaja- Zbog malih razlika prekograničnih utjecaja nema.

Snaga i složenost utjecaja - Iako postoji razlika u angažiranosti mehanizacije, snaga i složenost utjecaja neće biti značajni.

Vjerojatnost utjecaja - Zbog malih razlika vjerojatnost utjecaja neće biti značajna.

Trajanje i učestalost utjecaja - Iako postoji razlika u angažiranosti mehanizacije, trajanje i učestalost utjecaja neće biti značajna.

5. PRIJEDLOG MJERA ZAŠTITE OKOLIŠA I PRAĆENJE STANJA OKOLIŠA AKO SU RAZMATRANI

5.1 Prijedlog mjera zaštite okoliša i praćenja stanja okoliša

Većina mjera zaštite okoliša proizlazi iz obveza prema posebnim propisima, odnosno bilo bi ih nužno poduzimati i da se radi o bilo kojem zahvatu gradnje, a za koji ne bi bilo potrebno provoditi ocjenu o potrebi procjene utjecaja zahvata na okoliš. Tako će se i planirani zahvat izvoditi sukladno svim važećim propisima i posebnim uvjetima koji će biti izdani od nadležnih tijela u postupku ishoda dozvola.

U ovom Elaboratu, temeljem navedenoga se ne predviđa niti poseban Program praćenja stanja okoliša, obzirom da je nositelj zahvata tijekom korištenja dužan poštivati propisanu zakonsku regulativu kojom se definiraju određeni dijelovi rada sustava.

Obzirom na gore navedeno ne predviđaju se dodatne mjere i program praćenja stanja okoliša osim definiranih važećim propisima i redovnog tehničkog održavanja, sukladno zakonskim odredbama.

Tijekom izgradnje i korištenja predmetnog zahvata, nositelj zahvata obavezan je pridržavati se važeće zakonske regulative, projektnih mjera te posebnih uvjeta nadležnih tijela.

Planirani zahvat nakon završetka radova neće uzrokovati negativne utjecaje na okoliš, ne predlaže se program praćenja stanja okoliša.

6. IZVORI PODATAKA

Prostorno planska dokumentacija

- Prostorni plan Brodsko-posavske županije („Službeni vjesnik Brodsko-posavske županije 04/01, 06/05, 11/08, 14/08-pročišćeni tekst, 5/10, 39/20,45/20-pročišćeni tekst)
- Prostorni plan uređenja općine Garčin (Službeni vjesnik Brodsko-posavske županije 16/2001, 19/2007, 06/2011, 20/2015 i Službeni glasnik općine Garčin 03/2021)

Studijska dokumentacija

- Idejni projekt Izgradnja komunalne infrastrukture poslovne zone Trnjani-Klokočevik s prijedlogom parcelacije, mreža Ingri d.o.o., IP 24/22-Z, Slavonski Brod, ožujak 2022.
- Idejno rješenja Izgradnja komunalne infrastrukture poslovne zone Trnjani Klokočevik-vodovodna mreža Ingri d.o.o., ZO:54/22-Z, Slavonski Brod, lipanj 2022.
- Idejno rješenja Izgradnja komunalne infrastrukture poslovne zone Trnjani Klokočevik-vodovodna mreža Ingri d.o.o., ZO:03/22-Z, Slavonski Brod, lipanj 2022.

Ostalo

- Topografske karte mj. 1 : 25000
- HOK mj. 1 : 5000
- Geoportal Državne geodetske uprave (2022), Državna geodetska uprava <http://geoportal.dgu.hr/>
- Internet portal informacijskog sustava zaštite prirode - Bioportal (2022). Tematski slojevi: Ekološka mreža Natura 2000, Zaštićena područja, Staništa i biotopi, <http://www.bioportal.hr/>
- Službeni portal Državnog hidrometeorološkog zavoda (DHMZ) - Klima Hrvatske i praćenje klime http://klima.hr/klima.php?id=k1_9.
- DHMZ (2018): Klimatski atlas Hrvatske
- Dodatak rezultatima klimatskog modeliranja na sustavu HPC VELEbit: Osnovni rezultati integracija na prostornoj rezoluciji od 12,5 km (u sklopu Podaktivnosti 2.2.1.)
- Rezultati klimatskog modeliranja na sustavu HPC Velebit za potrebe izrade nacrtu Strategije prilagodbe klimatskim promjenama Republike Hrvatske do 2040. s pogledom na 2070. i Akcijskog plana, Ministarstvo zaštite okoliša i energetike, Zagreb, 2017.
- The European Commission: Non paper guidelines for project managers: making vulnerable investments climate resilient
- Karte opasnosti od poplava i karte rizika od poplava <http://korp.voda.hr/>
- Nacionalna infrastruktura prostornih podataka RH – Geoportal NIPP-a <http://geoportal.nipp.hr/hr>

- Nikolić T. (ur.) (2019b): Flora Croatica baza podataka - Crvena knjiga on-line 2006. Botanički zavod, PMF, Sveučilište u Zagrebu. <http://hirc.botanic.hr/fcd/crvenaknjiga>
- Nikolić T. (ur.) (2019c): Flora Croatica baza podataka – Alohtone biljke 2008. Botanički zavod, PMF, Sveučilište u Zagrebu. <http://hirc.botanic.hr/fcd/InvazivneVrste/>
- Registar kulturnih dobara RH (2022) <https://www.min-kulture.hr/default.aspx?id=6212/>
- Registar zaštićenih područja - područja posebne zaštite voda, WMS servis Hrvatskih voda https://servisi.voda.hr/zasticena_podrucja/wms?
- Registar onečišćenja okoliša (2022): <http://roo.azo.hr/rpt.html?rpt=piz&pbl=roo>
- Kvaliteta zraka u Republici Hrvatskoj (2022): <http://iszz.azo.hr/iskzl/>
- CORINE Pokrov zemljišta Republike Hrvatske (2018) <http://corine.azo.hr/home/corine>

Propisi

Okoliš i bioraznolikost

- Zakon o zaštiti okoliša (NN 80/13, 78/15, 12/18, 118/18)
- Zakon o zaštiti prirode (NN 80/13, 15/18, 14/19, 127/19)
- Uredba o procjeni utjecaja zahvata na okoliš (NN 61/14, 3/17)
- Pravilnik o popisu stanišnih tipova i karti staništa (NN 27/21)
- Uredbu o ekološkoj mreži i nadležnostima javnih ustanova za upravljanje područjima ekološke mreže (NN 80/19)
- Pravilnik o ciljevima očuvanja i mjerama očuvanja ciljnih vrsta ptica u područjima ekološke mreže (NN 25/20 i 38/20).
- Pravilnik o strogo zaštićenim vrstama (NN 144/13, 73/16)
- Nacionalna klasifikacija staništa Republike Hrvatske, IV verzija

Vode

- Zakon o vodama (NN 66/19, 84/21)
- Uredba o standardu kakvoće voda (NN 96/19, 20/23)
- Pravilniku o uvjetima za utvrđivanje zona sanitarne zaštite izvorišta (NN 66/11 i 47/13)
- Odluka o donošenju Plana upravljanja vodnim područjima 2016.-2021. (NN 66/16)
- Odluka o određivanju osjetljivih područja (NN 79/22)

Zrak i klima

- Uredba o razinama onečišćujućih tvari u zraku (NN 77/20)
- Zakon o zaštiti zraka (NN 127/19, 57/22)
- Zakon o klimatskim promjenama i zaštiti ozonskog sloja (NN 127/19)

- Strategija niskougličnog razvoja Republike Hrvatske do 2030. s pogledom na 2050. godinu (NN 63/21)
- Sedmo nacionalno izvješće Republike Hrvatske prema okvirnoj konvenciji Ujedinjenih naroda o promjeni klime (MZOE, rujan 2018.)
- Strategija prilagodbe klimatskim promjenama u Republici Hrvatskoj za razdoblje do 2040. godine s pogledom na 2070. godinu (NN 46/20)
- Integrirani nacionalni i energetska klimatski plan za Republiku Hrvatsku za razdoblje od 2021. do 2030. godine (VRH, prosinac 2019.)
- Nacionalno izvješće Republike Hrvatske prema Okvirnoj konvenciji Ujedinjenih naroda o promjeni klime (2018.)

Buka

- Zakon o zaštiti od buke (NN 30/09, 55/13, 153/13, 41/16, 114/18, 14/21)
- Pravilnik o najvišim dopuštenim razinama buke s obzirom na vrstu izvora buke, vrijeme i mjesto nastanka (NN 143/2021)
- Pravilnik o mjerama zaštite od buke izvora na otvorenom prostoru (NN 156/08)

Kulturno-povijesna baština

- Zakon o zaštiti i očuvanju kulturnih dobara (NN 69/99, 151/03, 157/03, 87/09, 88/10, 61/11, 25/12, 136/12, 157/13, 152/14, 98/15, 44/17, 90/18, 32/20, 62/20, 117/21)

Otpad

- Zakon o gospodarenju otpadom (NN 84/21)
- Pravilnik o gospodarenju otpadom (NN 106/2022)
- Plan gospodarenja otpadom Republike Hrvatske za razdoblje 2017. – 2022.
- Strategija gospodarenja otpadom Republike Hrvatske (NN 130/05)
- Pravilnik o ambalaži i otpadnoj ambalaži (NN 88/15, 78/16, 116/17, 14/20, 144/20)
- Uredba o gospodarenju komunalnim otpadom (NN 50/17, 84/19)

Akcidenti

- Zakon o zaštiti na radu (NN 71/14, 118/14, 154/14, 94/18, 96/18)
- Zakon o zaštiti od požara (NN 92/10)